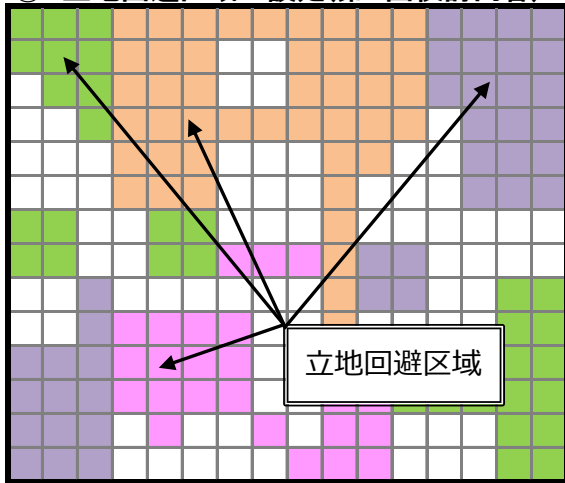
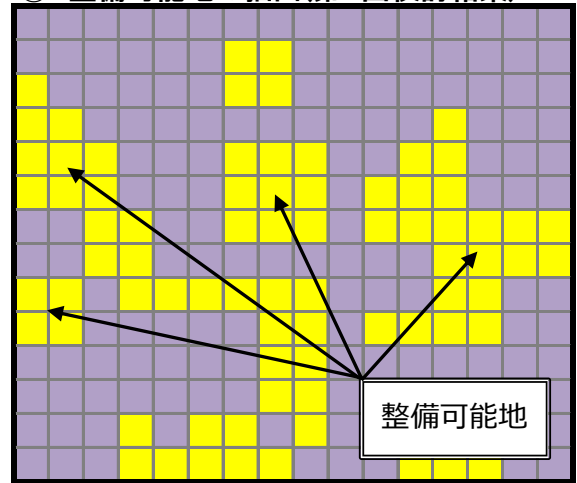


候補地選定の手順 (イメージ)

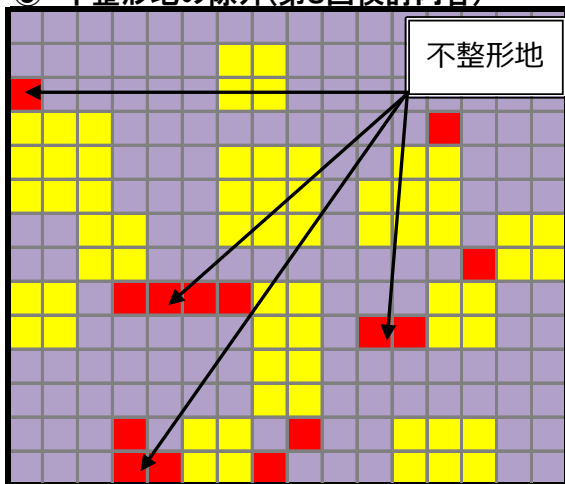
① 立地回避区域の設定(第2回検討内容)



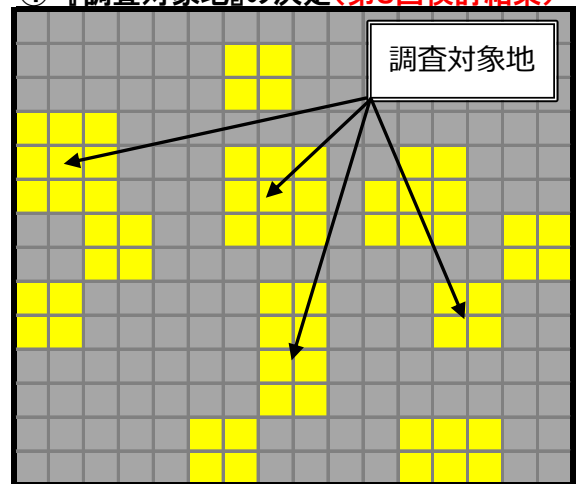
② 整備可能地の抽出(第2回検討結果)



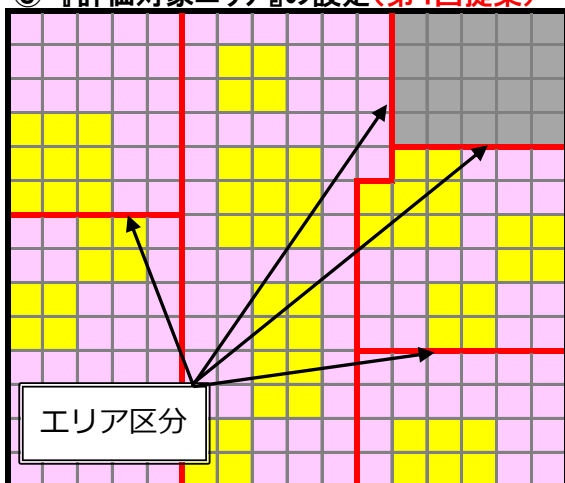
③ 不整形地の除外(第3回検討内容)



④ 『調査対象地』の決定(第3回検討結果)



⑤ 『評価対象エリア』の設定(第4回提案)



⑥ 『調査対象エリア』の決定(第4回提案)

