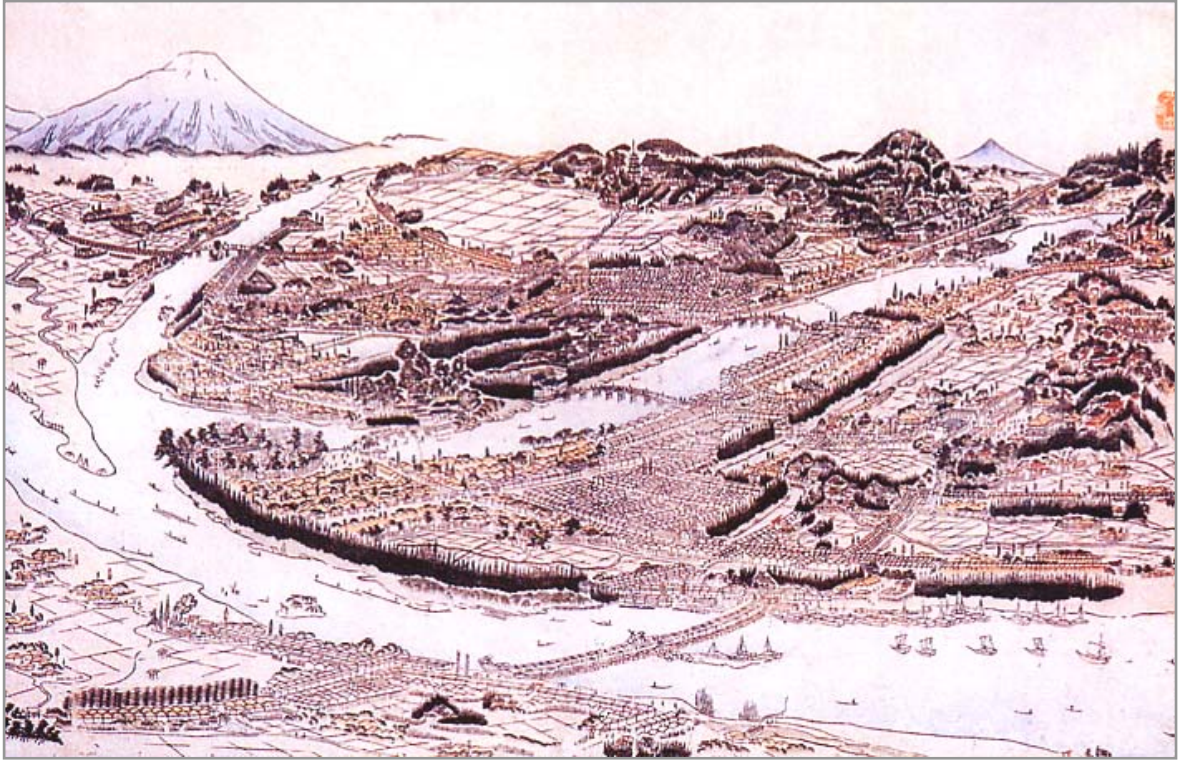


お城を中心としたまちづくり計画



平成 21 年 10 月

盛 岡 市



盛岡城下図絵 川井鶴亭画

目 次

第1章	まちづくり計画の基本的な考え方	
－0.	本計画におけるお城の位置付け	1－1
－1.	計画づくりの背景と目的	1－1
－2.	全国の城下町における、まちづくりの動き	1－2
－3.	計画の対象地区	1－4
－4.	計画の位置付け	1－6
－5.	まちづくりに関する本市の計画等	1－7
－6.	計画づくりの流れ	1－19
第2章	まちづくりの現状と課題等について	
－1.	本市の状況	2－1
－2.	中心市街地の現況	2－2
－3.	まちづくりへの市民の意見	2－11
－4.	市議会における質疑(要旨)	2－17
－5.	まちづくりの課題の整理	2－19
第3章	まちづくりの将来像	
－1.	まちづくりの基本的な方向性	3－1
－2.	目指す将来像	3－9
第4章	まちづくりの実施計画	
－1.	計画の期間	4－1
－2.	まちづくりの実施計画の取り組み方針	4－2
－3.	実現化に向けた段階的な取り組み	4－2
－4.	事業実施の可能性	4－3
－5.	事業主体	4－3
－6.	まちづくり計画の実現化方策と期間	4－4
－7.	まちづくりの展開と実施計画	4－8
－8.	実施計画の展開	4－47
－9.	実施計画の効果的な推進に向けて	4－52
第5章	参考資料	
－1.	お城を中心としたまちづくり懇話会	5－1
－2.	計画の策定の経緯	5－4
－3.	パブリック・コメントの概要組み	5－7

もりおかじょうあとこうえん
 ■盛岡城跡公園（岩手公園）について

（主要データ）

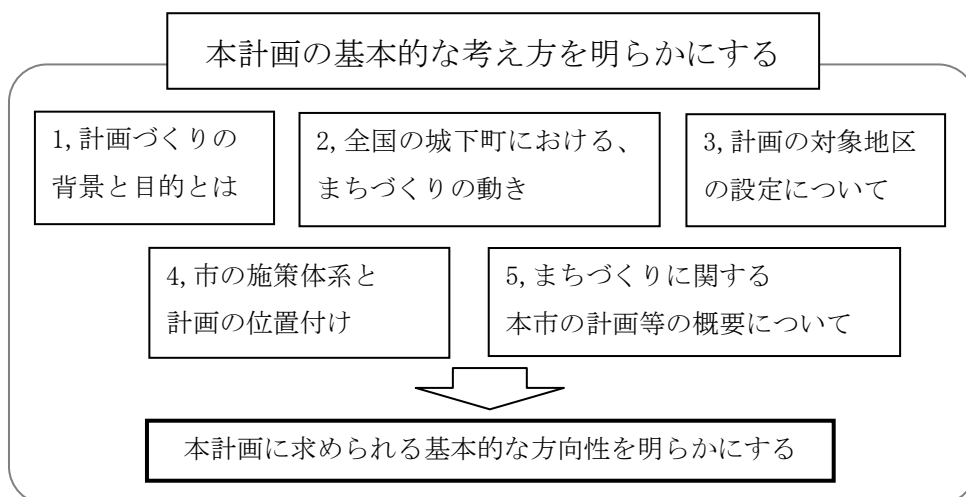
所在地	盛岡市内丸1番37号
計画決定年月日	昭和31年5月14日
計画決定面積	9.9ヘクタール
開設年月日	昭和31年10月15日
開設面積	9.2ヘクタール

■本計画の構成について

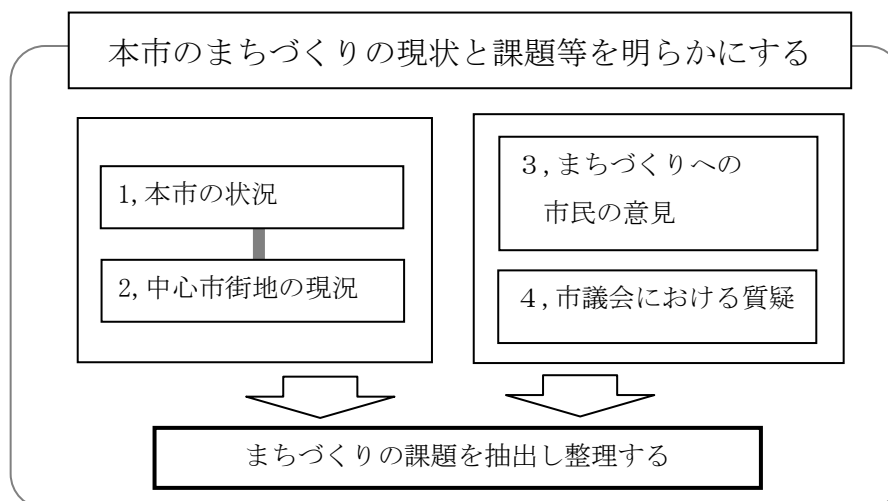
（盛岡城跡公園のあゆみ）

慶長2年	1597年	南部利直を総奉行とし、盛岡城築城の鋤（鍬）初めを行う。
慶長3年	1598年	盛岡城築城が正式に許可される。
寛永10年	1633年	南部重直盛岡城へ入城。（これより歴代藩主居城となる。）
慶応4年	1868年	戊辰戦争、盛岡藩破れる。
明治元年	1868年	盛岡城跡が国の直轄に属する。
明治3年	1870年	廃藩置県、内丸広小路に盛岡県庁がおかれる。（現岩手県庁）
明治7年	1874年	城内建物払い下げ・取り壊し。
明治39年4月14日	1906年	荒廃していた盛岡城跡を、岩手県（北条元利知事）が公園として整備に着手。
明治39年9月15日	1906年	岩手公園開園。
昭和9年12月1日	1934年	管理が岩手県より盛岡市に移管。敷地は南部家より買収。
昭和12年4月12日	1937年	盛岡城跡が国指定史跡となる。
昭和31年5月14日	1956年	岩手公園として都市計画決定。
昭和31年10月15日	1956年	総合公園として開設。
昭和59年	1984年	盛岡城跡保存整備事業として石垣解体修理と発掘調査に着手。
平成元年	1989年	日本の都市公園100選（公園緑地協会）。
平成18年4月6日	2006年	日本100名城（日本城郭協会）。
平成18年9月15日	2006年	岩手公園開園100周年を記念し、愛称を『盛岡城跡公園』に決定。
平成18年10月27日	2006年	日本の歴史公園100選（都市公園法施行50周年等記念事業実行委員会）

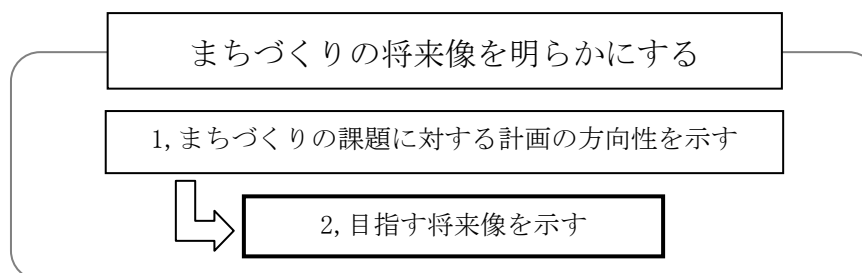
第1章



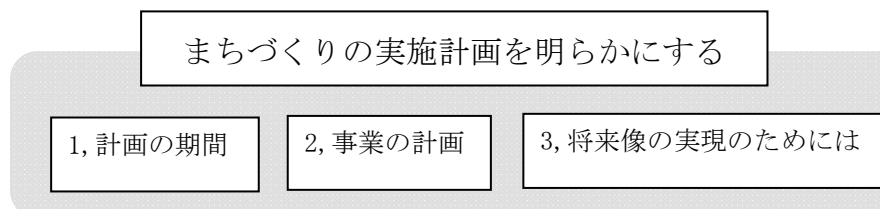
第2章



第3章



第4章



第5章

