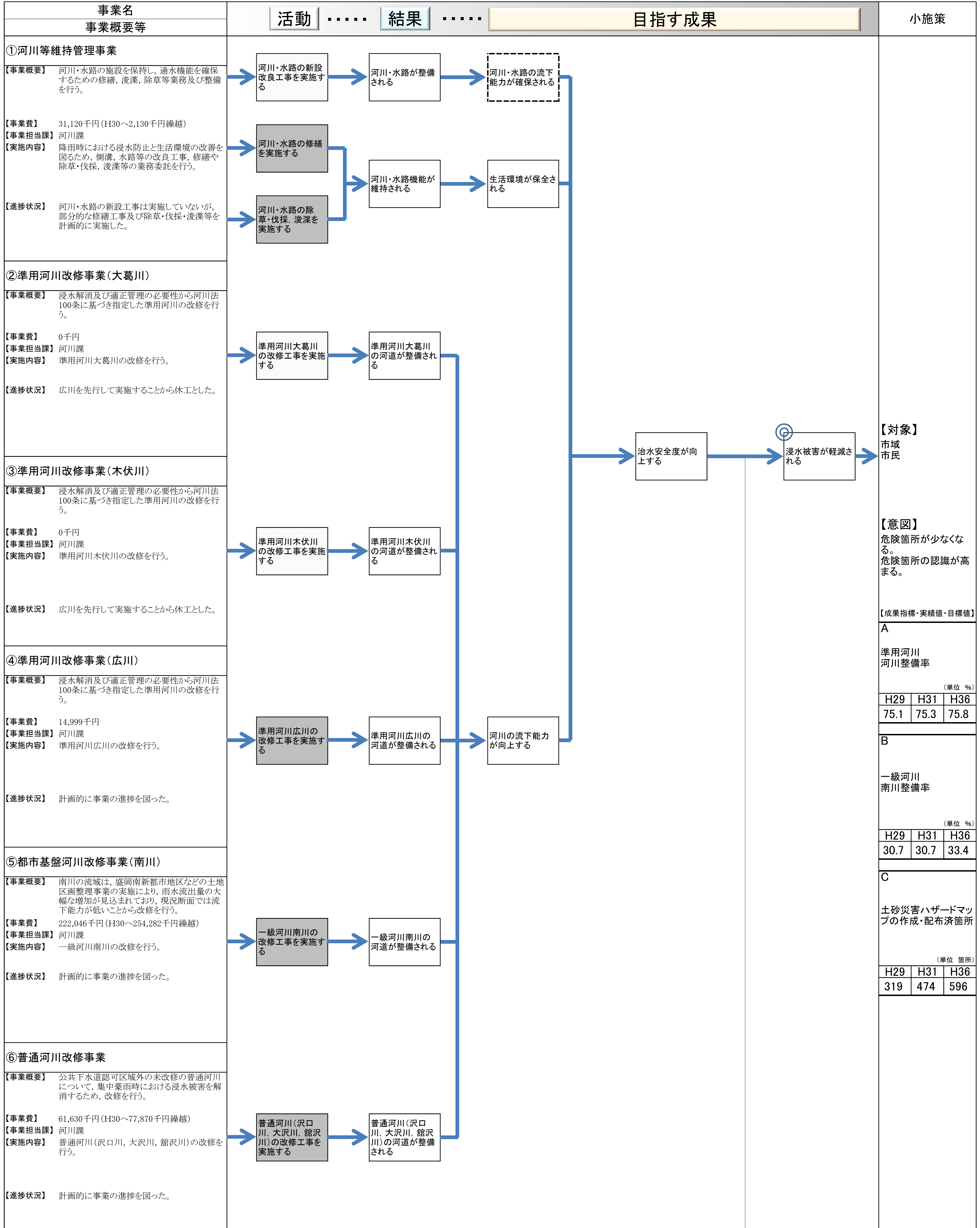
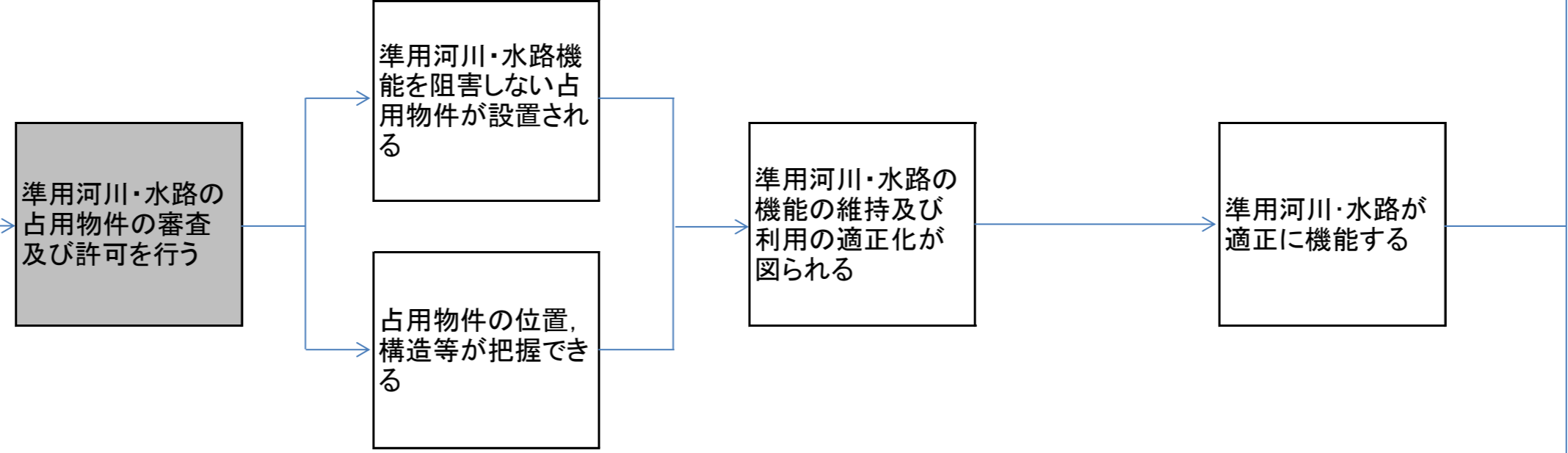
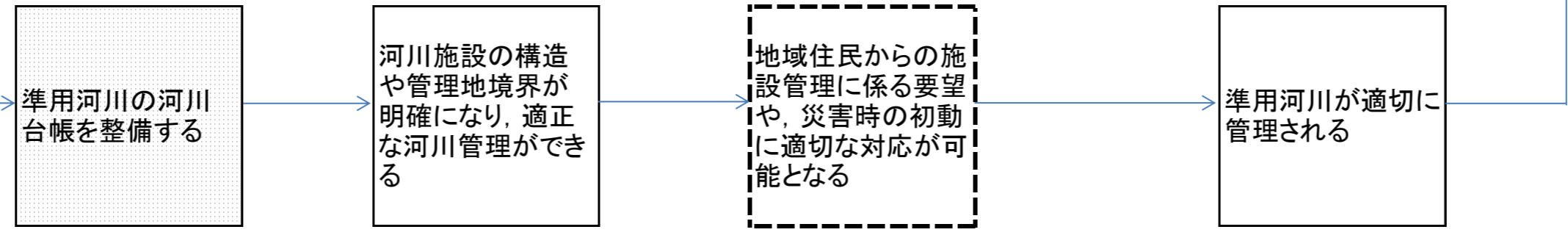
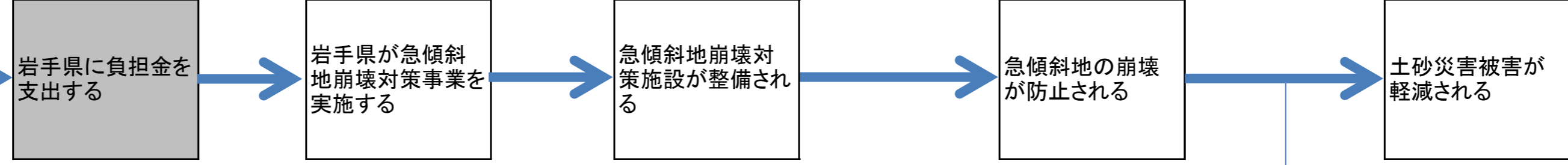
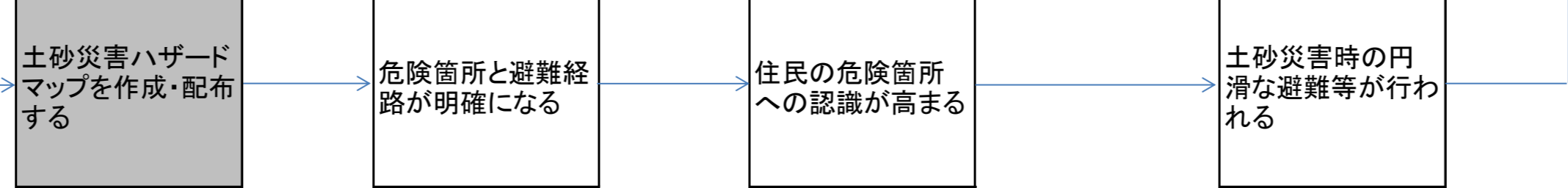


【別紙】
ロジックモデルシート(平成29年度実績評価)

施策コード	8	施策名	安全・安心な暮らしの確保	小施策 主管課名	河川課
小施策コード	8-1	小施策名	危険箇所の解消		



事業名 事業概要等	活動 …… 結果 …… 目指す成果	小施策												
<p>⑦水路占用事務</p> <p>【事業概要】 準用河川・水路の機能の維持及び利用の適正化を図るため、条例等に基づき占用物件の審査及び許可を行う。</p> <p>【事業費】 0千円</p> <p>【事業担当課】 河川課</p> <p>【実施内容】 占用許可申請 H28 102件 H27 117件 H26 141件 H25 102件</p> <p>【進捗状況】 占用許可申請 156件</p>		<p>【対象】 市域 市民</p> <p>【意図】 危険箇所が少なくなる。 危険箇所の認識が高まる。</p> <p>【成果指標・実績値・目標値】</p>												
<p>⑧河川台帳整備事業</p> <p>【事業概要】 河川法で定められた準用河川の河川台帳整備を行うもの。</p> <p>【事業費】 0千円</p> <p>【事業担当課】 河川課</p> <p>【実施内容】 (H29未実施) 準用河川指定延長 L=27.457km 河川台帳整備済み延長 L=10.290km</p> <p>【進捗状況】 予算配当が無く未実施。</p>		<p>A</p> <p>準用河川 河川整備率</p> <p>(単位 %)</p> <table border="1" data-bbox="1858 952 2037 1041"> <tr> <td>H29</td> <td>H31</td> <td>H36</td> </tr> <tr> <td>75.1</td> <td>75.3</td> <td>75.8</td> </tr> </table> <p>B</p> <p>一級河川 南川整備率</p> <p>(単位 %)</p> <table border="1" data-bbox="1858 1329 2037 1418"> <tr> <td>H29</td> <td>H31</td> <td>H36</td> </tr> <tr> <td>30.7</td> <td>30.7</td> <td>33.4</td> </tr> </table>	H29	H31	H36	75.1	75.3	75.8	H29	H31	H36	30.7	30.7	33.4
H29	H31	H36												
75.1	75.3	75.8												
H29	H31	H36												
30.7	30.7	33.4												
<p>⑨急傾斜地崩壊対策事業</p> <p>【事業概要】 市内には急傾斜地崩壊危険箇所が218箇所あり、岩手県が主体となって実施する急傾斜地崩壊対策事業に対して、事業費の一部を市が負担する。</p> <p>【事業費】 8,972千円 (H30～776千円繰越)</p> <p>【事業担当課】 河川課</p> <p>【実施内容】 県が実施する急傾斜地崩壊対策事業に対して、事業費の一部を負担する。</p> <p>【進捗状況】 岩手県において、つなぎ地区、山岸一丁目地区において詳細設計等を実施し、事業の進捗を図っている。</p>	 	<p>C</p> <p>土砂災害ハザードマップの作成・配布済箇所</p> <p>(単位 箇所)</p> <table border="1" data-bbox="1858 1694 2037 1783"> <tr> <td>H29</td> <td>H31</td> <td>H36</td> </tr> <tr> <td>319</td> <td>474</td> <td>596</td> </tr> </table>	H29	H31	H36	319	474	596						
H29	H31	H36												
319	474	596												