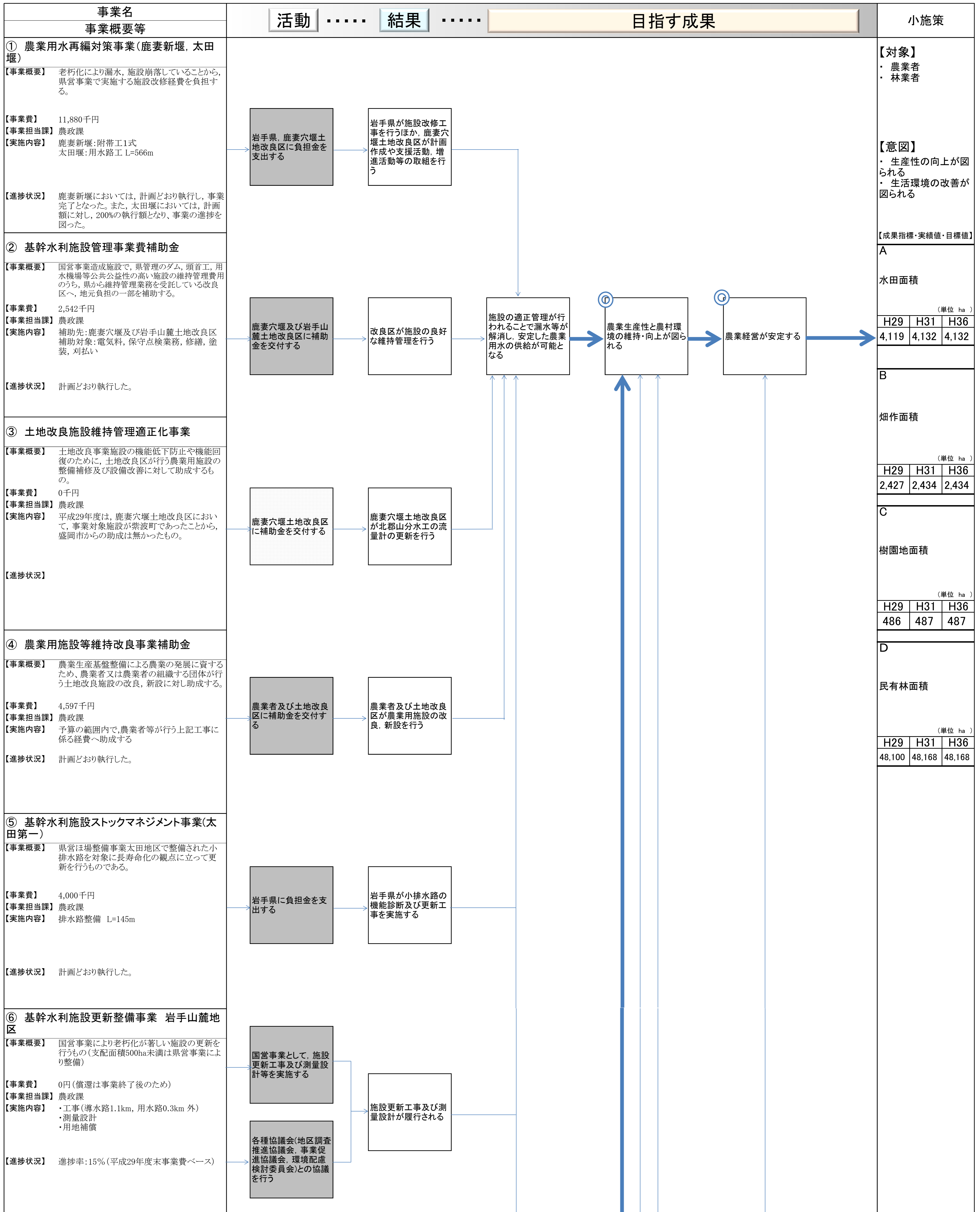
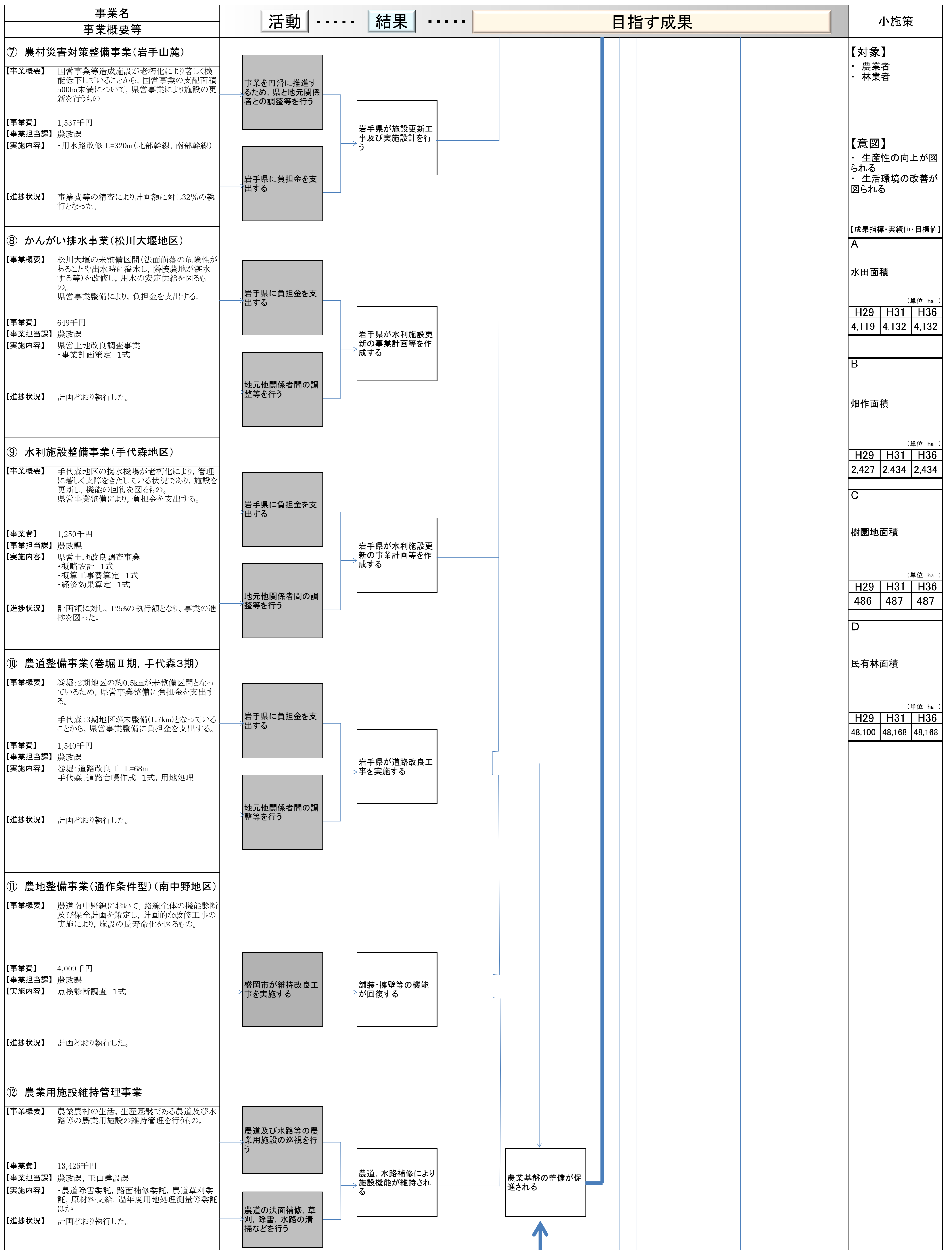


【別紙】

ロジックモデルシート(平成29年度実績評価)

施策コード	21	施策名	農林業の振興	小施策	農政課
小施策コード	21-2	小施策名	生産基盤の整備	主管課名	





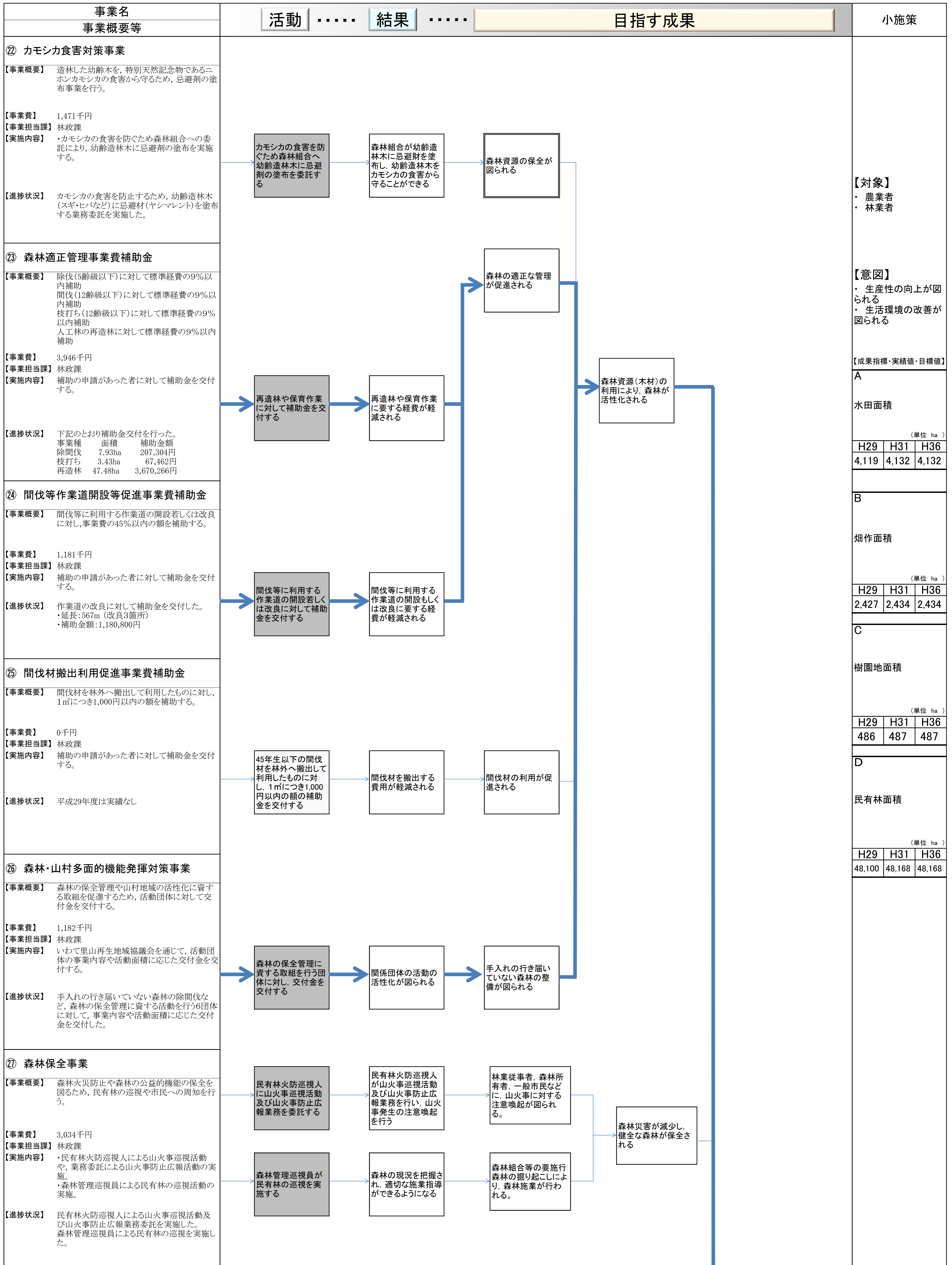
事業名 事業概要等	活動 …… 結果 …… 目指す成果	小施策						
<p>⑬ 県営ほ場整備事業(武道地区)</p> <p>【事業概要】 ほ場の大区画化、道水路の整備及び暗渠排水による水田の乾田化等の農業基盤整備を行い、生産性を高めるとともに、農業経営の安定及び担い手の育成を図るもの。</p> <p>【事業費】 15,000千円 【事業担当課】 農政課 【実施内容】 ・区画整理工 4.5ha</p> <p>【進捗状況】 補正対応もあり、計画額に対し300%の執行となった。</p>	<p>岩手県に負担金を支出する</p> <p>事業を円滑に推進するため、県と地元関係者との調整等を行う</p> <p>岩手県が地元関係者の協力のもと、基盤整備の設計及び換地設計工事を実施する</p>	<p>【対象】</p> <ul style="list-style-type: none"> ・ 農業者 ・ 林業者 <p>【意図】</p> <ul style="list-style-type: none"> ・ 生産性の向上が図られる ・ 生活環境の改善が図られる 						
<p>⑭ 盛岡南部地区土地改良事業促進協議会負担金</p> <p>【事業概要】 盛岡南部地区の国営農業水利事業に係る附帯県営事業について、受益者負担分借入金の償還を負担することにより、受益農家負担の軽減を図る。</p> <p>【事業費】 14,416千円 【事業担当課】 農政課 【実施内容】 県営事業における受益者負担分借入金の償還(特別負担金)及び事務経費(運営負担金)に対して助成する。県営かん排盛岡南部分4,303,794円、県営畑盛岡西部分10,013,471円、運営費97,900円</p> <p>【進捗状況】 計画どおり執行し、償還完了となった。</p>	<p>盛岡南部地区土地改良事業促進協議会に負担金を支出する</p> <p>盛岡南部地区土地改良事業促進協議会の事務処理経費が軽減される</p> <p>土地改良事業の受益者負担が減る</p>	<p>【成果指標・実績値・目標値】</p> <p>A</p> <p>水田面積</p> <p>(単位 ha)</p> <table border="1"> <thead> <tr> <th>H29</th> <th>H31</th> <th>H36</th> </tr> </thead> <tbody> <tr> <td>4,119</td> <td>4,132</td> <td>4,132</td> </tr> </tbody> </table>	H29	H31	H36	4,119	4,132	4,132
H29	H31	H36						
4,119	4,132	4,132						
<p>⑮ 太田西部地区土地改良総合整備事業費補助金</p> <p>【事業概要】 県営事業の事業費のうち、すでに支払われた受益者負担の償還金に対する助成及びこれに係る事務費に対し助成する。(事業実施期間中の受益者相当額を改良区が金融機関から借り入れし県へ負担。最終償還年の平成29年度まで助成)</p> <p>【事業費】 9,400千円 【事業担当課】 農政課 【実施内容】 償還補助 9,266,189円 事務経費 133,000円</p> <p>【進捗状況】 計画どおり執行し、償還完了となった。</p>	<p>鹿妻穴堰土地改良区に対し、償還金及びこれに係る事務経費に対する補助金を交付する</p> <p>鹿妻穴堰土地改良区が償還を行う</p> <p>土地改良事業の受益者負担が減る</p>	<p>B</p> <p>畑作面積</p> <p>(単位 ha)</p> <table border="1"> <thead> <tr> <th>H29</th> <th>H31</th> <th>H36</th> </tr> </thead> <tbody> <tr> <td>2,427</td> <td>2,434</td> <td>2,434</td> </tr> </tbody> </table>	H29	H31	H36	2,427	2,434	2,434
H29	H31	H36						
2,427	2,434	2,434						
<p>⑯ 県営かんがい排水対策事業門前寺地区負担金</p> <p>【事業概要】 県営事業の事業費のうち、岩手山麓土地改良区負担分の借入元利金の償還を負担することにより、受益農家負担の軽減を図るもの。(償還年の平成30年度まで助成)</p> <p>【事業費】 1,224千円 【事業担当課】 農政課 【実施内容】 償還補助 1,223,728円</p> <p>【進捗状況】 計画どおり執行した。</p>	<p>岩手山麓土地改良区に対し、償還金を交付する</p> <p>岩手山麓土地改良区が償還を行う</p> <p>土地改良事業の受益者負担が減る</p>	<p>C</p> <p>樹園地面積</p> <p>(単位 ha)</p> <table border="1"> <thead> <tr> <th>H29</th> <th>H31</th> <th>H36</th> </tr> </thead> <tbody> <tr> <td>486</td> <td>487</td> <td>487</td> </tr> </tbody> </table>	H29	H31	H36	486	487	487
H29	H31	H36						
486	487	487						
<p>⑰ 新生産調整推進排水対策事業浮島地区負担金</p> <p>【事業概要】 県営事業の事業費のうち、一方井土地改良区負担分の借入元利金の償還を負担することにより、受益農家負担の軽減を図るもの。(償還年の平成32年度まで助成)</p> <p>【事業費】 429千円 【事業担当課】 農政課 【実施内容】 償還補助 428,147円</p> <p>【進捗状況】 計画どおり執行した。</p>	<p>一方井土地改良区に対し、償還金を交付する</p> <p>一方井土地改良区が償還を行う</p> <p>土地改良事業の受益者負担が減る</p>	<p>D</p> <p>民有林面積</p> <p>(単位 ha)</p> <table border="1"> <thead> <tr> <th>H29</th> <th>H31</th> <th>H36</th> </tr> </thead> <tbody> <tr> <td>48,100</td> <td>48,168</td> <td>48,168</td> </tr> </tbody> </table>	H29	H31	H36	48,100	48,168	48,168
H29	H31	H36						
48,100	48,168	48,168						
<p>⑱ 鹿妻穴堰管内水路等利用調整連絡協議会負担金</p> <p>【事業概要】 鹿妻穴堰管内の水利施設の維持・保全等について関係機関が調整協議し、基幹水利機能を適切に維持管理を行うことを目的に設置した協議会に対する会員費を負担するもの。</p> <p>【事業費】 84千円 【事業担当課】 農政課 【実施内容】 連絡協議会開催、先進地視察研修</p> <p>【進捗状況】 計画どおり執行した。</p>	<p>「鹿妻穴堰管内水路等利用調整連絡協議会」に負担金を支出する</p> <p>鹿妻穴堰管内水路等利用調整連絡協議会が維持管理に係る会議、視察研修等を行う</p> <p>鹿妻穴堰管内の農業用排水路等の水利施設が適正に管理される</p> <p>土地改良事業の受益者負担が減る</p>							

事業名 事業概要等	活動 …… 結果 …… 目指す成果	小施策												
<p>⑱ 岩手県土地改良事業団体連合会負担金</p> <p>【事業概要】 土地改良事業の適切かつ効率的運営の確保のため、土地改良事業に関する教育、情報提供並びに調査・研究を行う岩手県土地改良事業団体連合会に対し会費を負担するもの。</p> <p>【事業費】 200千円 【事業担当課】 農政課 【実施内容】 ・負担金の支出 ・総会等各種会議 ・研修会参加</p> <p>【進捗状況】 計画どおり執行した。</p>	<p>岩手県土地改良事業団体連合会に負担金を支出する → 岩手県土地改良事業団体連合会が土地改良事業に関する調査・研究、技術指導や受託事業を行う → 岩手県内の土地改良事業が促進される</p>	<p>【対象】 ・ 農業者 ・ 林業者</p> <p>【意図】 ・ 生産性の向上が図られる ・ 生活環境の改善が図られる</p>												
<p>⑳ 多面的機能支払交付金事業</p> <p>【事業概要】 農業・農村の有する国土保全、水源涵養、自然環境保全等の多面的機能の維持・発揮を図るために行う地域の活動を支援し、地域資源の保全管理を推進する。</p> <p>【事業費】 244,127千円 【事業担当課】 農政課、産業振興課 【実施内容】 農地維持支払-319,590a 資源向上支払(共同活動)-308,792a 資源向上支払(長寿命化)-319,357a</p> <p>【進捗状況】 資源向上支払(長寿命化)について、国の交付額が上限額の87%となったことにより、計画に比べ、交付金額が減った。</p>	<p>「多面的機能支払交付金活動組織」に交付金を交付する → 活動組織が水路補修・更新、水路泥上げ等を行う → 農地や水路などの施設が適正管理され、景観形成など農村環境が保全される → 農業・農村が有する多面的機能が維持・発揮される → 国土保全、水源涵養、自然環境保全が行われる</p>	<p>【成果指標・実績値・目標値】</p> <p>A</p> <p>水田面積 (単位 ha)</p> <table border="1"> <tr><th>H29</th><th>H31</th><th>H36</th></tr> <tr><td>4,119</td><td>4,132</td><td>4,132</td></tr> </table>	H29	H31	H36	4,119	4,132	4,132						
H29	H31	H36												
4,119	4,132	4,132												
<p>㉑ 国営造成施設管理体制整備促進事業</p> <p>【事業概要】 地区内の的確な排水管理を行うため、国営事業完了地区で、県と市町村が連携し、土地改良区等の管理体制の整備促進を図るものであり、また、国営造成施設の管理の適正化に資するもの。</p> <p>【事業費】 2,055千円 【事業担当課】 農政課 【実施内容】 対象:鹿妻穴堰及び岩手山麓土地改良区 内容:①管理体制整備推進事業(推進協議会を設置し住民への啓発普及、連携強化の活動)②管理体制整備強化事業(施設点検、操作など維持管理体制強化の活動)</p> <p>【進捗状況】 計画どおり執行した。</p>	<p>岩手県に負担金を支出する → 岩手県が農業水利施設の更新、補修を行う → 農業水利施設の管理体制が整備され、管理が適正に行われる → 水資源のかん養や洪水防止などの多目的機能が発揮される</p> <p>管理体制整備推進協議会に参加する → 関係市町村や改良区と協議調整を行い、地域住民への啓発を行う → 農業水利施設の管理体制が整備され、管理が適正に行われる</p>	<p>B</p> <p>畑作面積 (単位 ha)</p> <table border="1"> <tr><th>H29</th><th>H31</th><th>H36</th></tr> <tr><td>2,427</td><td>2,434</td><td>2,434</td></tr> </table> <p>C</p> <p>樹園地面積 (単位 ha)</p> <table border="1"> <tr><th>H29</th><th>H31</th><th>H36</th></tr> <tr><td>486</td><td>487</td><td>487</td></tr> </table>	H29	H31	H36	2,427	2,434	2,434	H29	H31	H36	486	487	487
H29	H31	H36												
2,427	2,434	2,434												
H29	H31	H36												
486	487	487												
<p>【事業概要】</p> <p>【事業費】 【事業担当課】 【実施内容】</p> <p>【進捗状況】</p>		<p>D</p> <p>民有林面積 (単位 ha)</p> <table border="1"> <tr><th>H29</th><th>H31</th><th>H36</th></tr> <tr><td>48,100</td><td>48,168</td><td>48,168</td></tr> </table>	H29	H31	H36	48,100	48,168	48,168						
H29	H31	H36												
48,100	48,168	48,168												
<p>【事業概要】</p> <p>【事業費】 【事業担当課】 【実施内容】</p> <p>【進捗状況】</p>														
<p>【事業概要】</p> <p>【事業費】 【事業担当課】 【実施内容】</p> <p>【進捗状況】</p>														

【別紙】

ロジックモデルシート(平成29年度実績評価)

施策コード	21	施策名	農林業の振興	小施策	農政課
小施策コード	21-2	小施策名	生産基盤の整備	主管課名	



事業名 事業概要等	活動 …… 結果 ……	目指す成果	小施策						
<p>⑳ 地籍調査事業</p> <p>【事業概要】 ・土地の実態を正確に表していない地図に準ずる図面(=公図)扱いとなっている地区について、地籍調査を行い、所有者・地番・地目・土地境界の調査及び一筆ごとの測量を実施し地籍図及び地籍簿を作成する。 ・過年度の調査成果に誤りがあった場合修正する。</p> <p>【事業費】 40,478千円(繰越明許費含む) 【事業担当課】 林政課 【実施内容】 1年目 前半工程(外業=三角測量C、多角測量D、境界立会E、一筆測量FⅠ・Ⅱ) 2年目 後半工程(内業=原図作成FⅡ、地籍測定G、地籍簿作成・地籍図作成H) 当該年度は前年度調査地区の後半工程(FⅡ～H工程)及び山林を対象とした前半工程(C～FⅡ工程)を実施する。</p> <p>【進捗状況】 H29は根田茂の山林(5.29km²繰越分含む)の前半工程、砂子沢及び築川の山林(3.22km²)の後半工程を実施。 平成29年度末進捗率 調査済等面積(427.15km²)/調査対象面積(703.29km²)=60.74%</p>	<p>山間部において各土地の所有者等の立会いを求め、一筆毎に調査及び測量を実施する</p> <p>登記簿及び公図が修正され、不動産登記法第14条第1項地図が整備される</p> <p>土地境界が明確になり、境界トラブルの未然防止や土地売買時における手続の簡素化・費用縮減が図られる</p> <p>森林及び法定外公共物等の適正な管理が可能となる上、課税の適正化が図られる</p> <p>林地等の適正な維持管理が行われる</p>	<p>【対象】 ・ 農業者 ・ 林業者</p> <p>【意図】 ・ 生産性の向上が図られる ・ 生活環境の改善が図られる</p> <p>【成果指標・実績値・目標値】</p>	<p>A</p> <p>水田面積</p> <p>(単位 ha)</p> <table border="1"> <tr> <td>H29</td> <td>H31</td> <td>H36</td> </tr> <tr> <td>4,119</td> <td>4,132</td> <td>4,132</td> </tr> </table>	H29	H31	H36	4,119	4,132	4,132
H29	H31	H36							
4,119	4,132	4,132							
<p>㉑ マツクイムシ被害防止対策事業</p> <p>【事業概要】 アカマツを枯死させる松くい虫被害が平成21年10月に確認されたことを受けて、被害拡大を最小限に抑止するために、被害木の早期発見・駆除を行う。</p> <p>【事業費】 13,771千円 【事業担当課】 林政課 【実施内容】 ・森林内外の松くい虫被害木及びくん蒸の駆除を実施する。 ・被害木の早期発見のため、県の航空調査や地上からの枯損木調査に協力するとともに、パトロールを実施する。</p> <p>【進捗状況】 浅岸・新庄・川目・三ツ割・手代森・湯沢・玉山永井・渡民・下田・芋田で事業を実施。 駆除材積 581.06m³(1,042本) 事業費 13,771千円</p>	<p>国・県の補助事業及び市単独事業により、被害木及び被害木周辺の潜在被害木の伐採・くん蒸処理を行う</p> <p>航空調査で発見した枯損木等について、県と協力して調査を実施するとともに、パトロールを実施して被害木の早期発見に努める</p> <p>松くい虫被害の拡大を防止する</p> <p>松くい虫被害が減少する</p> <p>アカマツ林が健全化する</p>	<p>民有林の木材生産機能と公益的機能の維持増進が図られる</p>	<p>B</p> <p>畑作面積</p> <p>(単位 ha)</p> <table border="1"> <tr> <td>H29</td> <td>H31</td> <td>H36</td> </tr> <tr> <td>2,427</td> <td>2,434</td> <td>2,434</td> </tr> </table>	H29	H31	H36	2,427	2,434	2,434
H29	H31	H36							
2,427	2,434	2,434							
<p>③① 市有林造成事業</p> <p>【事業概要】 市が管理する森林について森林経営計画に基づき、保育や間伐等の森林施業を行い、森林の適正な管理を行う。</p> <p>【事業費】 70,250千円 【事業担当課】 林政課 【実施内容】 ・森林経営計画に基づき、保育・間伐等の作業及びそれに付随する各種作業を実施する。</p> <p>【進捗状況】 下刈 5.48ha 除間伐及び枝打 51.74ha 搬出間伐 17.23ha 立木調査 155.931ha 作業道開設・補修 7,170m 70,250千円</p>	<p>計画的に、造林、下刈、除伐、つる駆除、枝打ち、間伐等の作業委託を実施する</p> <p>市が経営する森林の適正な管理が行われる</p> <p>市の基本財産の造成が図られる</p> <p>市有林が持続的に整備される</p>	<p>民有林の木材生産機能と公益的機能の維持増進が図られる</p>	<p>C</p> <p>樹園地面積</p> <p>(単位 ha)</p> <table border="1"> <tr> <td>H29</td> <td>H31</td> <td>H36</td> </tr> <tr> <td>486</td> <td>487</td> <td>487</td> </tr> </table>	H29	H31	H36	486	487	487
H29	H31	H36							
486	487	487							
<p>③② 林道管理事業</p> <p>【事業概要】 森林施業と併せて山間地域の生活道路として必要とされる、市が管理する林道の適切な維持管理を実施する。</p> <p>【事業費】 34,226千円 【事業担当課】 林政課・産業振興課・〔玉山〕建設課 【実施内容】 ・林道を良好な状態で維持するために、排水施設の整備、路面の補修、法面崩壊土砂の除去、冬季間の除雪等を実施する。</p> <p>【進捗状況】 路側刈払い 52路線(林政課45)(産業振興課7) 路面補修 4箇所(林政課4) 除排雪 19路線(林政課18)(〔玉山〕建設課1) 事業費 34,226千円</p>	<p>林道の維持補修工事、路面補修業務委託、人夫使役による路側刈払い作業、除排雪業務委託を実施する</p> <p>林道の通行の安全性・快適性が維持される</p> <p>林業の生産基盤が維持される</p> <p>造林、保育、伐採などの林業生産活動が、継続される</p>	<p>民有林の木材生産機能と公益的機能の維持増進が図られる</p>	<p>D</p> <p>民有林面積</p> <p>(単位 ha)</p> <table border="1"> <tr> <td>H29</td> <td>H31</td> <td>H36</td> </tr> <tr> <td>48,100</td> <td>48,168</td> <td>48,168</td> </tr> </table>	H29	H31	H36	48,100	48,168	48,168
H29	H31	H36							
48,100	48,168	48,168							
<p>③③ 林道橋りょう補修事業</p> <p>【事業概要】 岩手県による平成22年度林道基礎点検業務で「C」判定(不健全で早急に修繕が必要)と判断された林道橋りょうの補修を実施する。</p> <p>【事業費】 49,710千円 【事業担当課】 林政課 【実施内容】 ・「C」判定とされた林道米内川線の外山橋、畑橋、百目木橋の3橋の補修工事(上部工架替)を実施する。</p> <p>【進捗状況】 H29「百目木橋」補修工事完成により、予定していた3橋の補修事業が完了した。</p>	<p>林道米内川線外山橋上部工架替工事、林道米内川線畑橋上部工架替工事を発注する</p> <p>林道米内川線外山橋上部工架替工事、林道米内川線畑橋上部工架替工事が施工され、補修が完了する</p> <p>山間部の生活道が維持される</p> <p>山間部の居住環境が維持される</p>	<p>民有林の木材生産機能と公益的機能の維持増進が図られる</p>							

事業名 事業概要等	活動	結果	目指す成果	小施策						
③③ 特用林産推進対策事業 【事業概要】 しいたけ生産基盤の整備を促進し、生産量の増大と品質の向上を図るため、県の定めるしいたけ等特用林産施設等体制整備事業費補助金交付要領に基づき、しいたけ生産組合等が主体となり実施する事業に対し補助金を交付する。 【事業費】 0千円 【事業担当課】 林政課 【実施内容】 ・県の定める特用林産施設等体制整備事業費補助金交付要領に定める事業に要する経費に対し補助金を交付する。 ・放射性物質濃度の検査の実施 ・きのこ原木等処理事業の実施 【進捗状況】 ・県とともに、市内で生産されたしいたけやほだ木等の放射性物質濃度の検査を実施した。	希望するしいたけ生産組合の事業に要する経費に対して補助金を交付する	しいたけの生産に係る経費が軽減される	しいたけの生産性の向上と品質の向上につながる 市内のしいたけの生産量が増加する しいたけ生産者の収入が増加する	【対象】 ・ 農業者 ・ 林業者						
③④ 森林整備計画事務 【事業概要】 森林法に基づき、計画策定が義務づけられている市町村森林整備計画を策定し、随時で変更計画を策定し森林整備方針を定める。 【事業費】 73千円 【事業担当課】 林政課 【実施内容】 ・盛岡市森林整備計画の策定・変更事務 【進捗状況】 平成27年度に策定した盛岡市森林整備計画について、変更のための図面作成等の事務を行った。	計画策定・変更年度の際や森林所有者からの要請等により市町村森林整備計画の策定・変更を行う	森林所有者等に盛岡市の森林整備の方向性を示し、持続的で計画的な森林施業の必要性を理解してもらう	適正で計画的な森林管理が行われる 健全な森林が育成される	【意図】 ・ 生産性の向上が図られる ・ 生活環境の改善が図られる 【成果指標・実績値・目標値】 A 水田面積 (単位 ha) <table border="1" data-bbox="1835 1023 2032 1092"> <tr><th>H29</th><th>H31</th><th>H36</th></tr> <tr><td>4,119</td><td>4,132</td><td>4,132</td></tr> </table>	H29	H31	H36	4,119	4,132	4,132
H29	H31	H36								
4,119	4,132	4,132								
③⑤ 森林経営計画認定事務 【事業概要】 森林法に基づき、申請のあった森林計画を審査し認定する。 【事業費】 0千円 【事業担当課】 林政課 【実施内容】 ・森林所有者等が策定した森林経営に関する計画を審査し認定する。 【進捗状況】 森林所有者等が策定した森林経営計画を審査し認定を行った。 ・新規認定件数 3件 (4,186.99ha)	森林所有者等が策定した森林経営に関する計画を審査し認定する	計画期間5年の森林経営計画を団地ごとに樹立する	森林の所有者等が立木を育て収穫するために必要な植栽・保育・間伐・伐採等の森林施業が計画的に行われるようになる 健全な森林が育成される	B 畑作面積 (単位 ha) <table border="1" data-bbox="1835 1344 2032 1412"> <tr><th>H29</th><th>H31</th><th>H36</th></tr> <tr><td>2,427</td><td>2,434</td><td>2,434</td></tr> </table>	H29	H31	H36	2,427	2,434	2,434
H29	H31	H36								
2,427	2,434	2,434								
③⑥ 森林法関連事務事業 【事業概要】 森林法に基づく伐採届の審査、現地指導及び県の所管事務である林地開発許可に関連する業務を行う。 【事業費】 0千円 【事業担当課】 林政課・産業振興課 【実施内容】 ・申請された伐採届について、森林整備計画との適合を審査し通知する。また、1ha以下の小規模開発に係る立木伐採について、内容を確認し届出書の受理を通知する。 ・林地開発許可に係る意見の提出、県の現地調査への協力、情報提供を行う。 【進捗状況】 伐採届出書の受理 201件 森林の土地の所有者届出の受理 38件 国土利用計画法第23条第1項関連 7件 林地開発許可に係る意見 4件	伐採届を審査し、適合通知書を送付するとともに助言・指導等を行うとともに、小規模開発の内容を確認し、県に届出書の写しを送付する 1haを超える開発に係る県からの照会に対して、関係課へ照会、取りまとめのうえ意見を提出するほか、必要に応じて県の現地調査への協力・情報提供を行う	伐採業者等から、法令に基づく届出が提出される 県や市関係課による指導が行われる	伐採業者等により、適正な伐採が行われる 森林の乱開発が防止される 適正な林地の利用が行われる	C 樹園地面積 (単位 ha) <table border="1" data-bbox="1835 1611 2032 1679"> <tr><th>H29</th><th>H31</th><th>H36</th></tr> <tr><td>486</td><td>487</td><td>487</td></tr> </table>	H29	H31	H36	486	487	487
H29	H31	H36								
486	487	487								
【事業概要】 【事業費】 【事業担当課】 【実施内容】 【進捗状況】 【事業概要】 【事業費】 【事業担当課】 【実施内容】 【進捗状況】				D 民有林面積 (単位 ha) <table border="1" data-bbox="1835 1878 2032 1947"> <tr><th>H29</th><th>H31</th><th>H36</th></tr> <tr><td>48,100</td><td>48,168</td><td>48,168</td></tr> </table>	H29	H31	H36	48,100	48,168	48,168
H29	H31	H36								
48,100	48,168	48,168								