

# 土砂災害に注意！




～日頃から土砂災害に備え、早めの避難を心がけましょう～

近年、「ゲリラ豪雨」や「数十年に一度の大雨」といわれるような、局所的・短時間での大雨の影響により、全国各地で土砂災害（がけ崩れ、土石流、地滑り）が発生しています。

盛岡市では、人家のすぐ近くに山地や丘陵が迫っている場所が多く、このような場所では、大雨や地震により土砂災害が発生する危険性があります。

「日頃からの備え」と「早めの避難」により、土砂災害から家族を、自分自身を守りましょう。

## 土砂災害の種類と前兆現象

	がけ崩れ（急傾斜地の崩壊）	土石流	地滑り
特徴	 <p>地中にしみ込んだ水分が土の抵抗力を弱め、大雨や地震によって急激に斜面が崩れ落ちる。</p>	 <p>山腹が崩壊して生じた土石や溪流の土石が、大雨によって一気に下流に押し流される。</p>	 <p>斜面の一部又は全部が、地下水の影響と重力によって、ゆっくりと斜面の下方に移動する。</p>
前兆現象	<ul style="list-style-type: none"><li>がけから水が吹き出す。</li><li>がけからの水が濁る。</li><li>がけに亀裂が入る。</li><li>小石が落ちてくる。</li><li>がけから音がする。</li></ul>	<ul style="list-style-type: none"><li>山鳴りや地鳴り、木の裂ける音や石のぶつかる音がする。</li><li>雨が降り続けているのに、川の水位が急に下がる。</li><li>川の水が急に濁る。</li><li>流木が流れてくる。</li><li>泥臭いにおいが漂う。</li></ul>	<ul style="list-style-type: none"><li>山腹や地面にひび割れや段差ができる。</li><li>沢や井戸の水が濁る。</li><li>斜面や地面から水が吹き出す。</li><li>建物や電柱、樹木が傾く。</li><li>井戸や野池の水かさが急激に変わる。</li></ul>

（イラスト提供）NPO 法人 土砂災害防止広報センター

このような「前兆現象」を確認したときは…

- ① 早めに安全な場所に避難し、
- ② 市の危機管理防災課（☎603-8031）に連絡してください。

## 日頃からの備え

- ① お住まいの地域が「土砂災害の危険がある箇所かどうか」を確認しておきましょう。
- ② 山地や丘陵が迫っている場所にお住まいの方は、がけから離れた部屋や2階の部屋で就寝するなど、日頃から「土砂災害の発生を意識した生活」を心がけましょう。
- ③ 災害時の避難に備えて、「避難場所」や「避難場所までの経路」を確認しておきましょう。
- ④ 「避難の際に持ち出しする必要最小限の物品」として、携帯ラジオ、救急医療品、貴重品、懐中電灯、非常食品、飲料水、衣類等をまとめておきましょう。

## 早めの避難

- ① 大雨などの際は、気象情報や市からの情報に注意し、避難情報が発表されたときは、すぐに避難してください。

市では、土砂災害警戒情報、大雨警報などの気象情報、地形条件その他の情報を含めて総合的に検討し、避難が必要と認められたときは、直ちに「避難指示」を発表します。  
また、必要に応じて「高齢者等避難」を発表し、早めの避難準備を呼びかけます。

- ② 市から避難情報が発表されていないときでも、土砂災害の「前兆現象」が確認されるなど、危険を感じたときは、すぐに安全な場所に避難してください。



## 土砂災害の危険箇所（急傾斜地崩壊危険箇所・土石流危険渓流箇所・地すべり危険箇所）

各地域の危険箇所は、各家庭に配布している防災マップに掲載していますが、市のホームページでも確認できます。URLは、次のとおりです。

### ○盛岡市防災マップ

[http://www.city.morioka.iwate.jp/kurashi/anzen\\_anshin/bousai/hazardmap/1024098.html](http://www.city.morioka.iwate.jp/kurashi/anzen_anshin/bousai/hazardmap/1024098.html)

➡ 詳しくは、**総務部 危機管理防災課（☎ 019-603-8031）** にお問い合わせください。

## 土砂災害ハザードマップ

市では、土砂災害危険箇所のうち、「土砂災害警戒区域」や「土砂災害特別警戒区域」について、避難場所や避難経路を記入した地図の作成を進めています。

完成した地図は、市のホームページに掲載しています。URLは、次のとおりです。

[http://www.city.morioka.iwate.jp/kurashi/anzen\\_anshin/bousai/hazardmap/1001090/1001092.html](http://www.city.morioka.iwate.jp/kurashi/anzen_anshin/bousai/hazardmap/1001090/1001092.html)

➡ 詳しくは、**建設部 河川課（☎ 019-626-7572）** にお問い合わせください。