






土砂災害ハザードマップ(厨川一丁目地区)

凡例

- 土砂災害特別警戒区域 
- 土砂災害警戒区域 
- 浸水想定区域 
- 避難施設 
- 主要な避難経路 

1:2,500 (4cm = 100m)



急傾斜地の崩壊
箇所番号：077B1019
箇所名：厨川一丁目

北上川