

(参考様式2) 社会資本総合整備計画 事後評価書

平成31年3月28日

計画の名称	盛岡市宅地耐震化推進事業（防災・安全）			交付対象	岩手県盛岡市										
計画の期間	平成27年度～平成29年度（3年間）														
計画の目標	大規模盛土造成地の変動予測調査を実施し、大規模盛土造成地マップを作成、公表することにより、市民の防災意識の向上を図り、市の安全、安心なまちづくりに寄与する。														
計画の成果目標（定量的指標）	大規模盛土造成地の変動予測調査を実施し、大規模盛土造成地の位置及び規模を把握する。														
定量的指標の定義及び算定式				定量的指標の現況値及び目標値			備考								
				当初現況値 (H27当初)	中間目標値 (H27末)	最終目標値 (H29末)									
① 第一次スクリーニング結果の公表率（%）				0%	0%	100%									
上段：計画 下段：実施															
全体事業費	合計 (A+B+C)	17.4百万円 17.4百万円	A	17.4百万円 17.4百万円	B	0百万円 0百万円	C	0百万円 0百万円	効果促進事業費の割合 C / (A+B+C)	0.0% 0.0%					
事後評価															
○事後評価の実施体制、実施時期															
事後評価の実施体制				事後評価の実施時期											
盛岡市において事後評価を実施				平成31年3月											
				公表の方法											
				ホームページにて公表											
1. 交付対象事業の進捗状況															
A1 基幹事業 上段：計画 下段：実施															
番号	事業種別	地域種別	交付対象	直接 間接	事業者	要素となる事業名 (事業箇所)	事業内容 (延長・面積等)	市町村名	事業実施期間（年度）					全体事業費 (百万円)	備考
									H27	H28	H29	H30	H31		
1-A-1	防災	一般	盛岡市	直接	盛岡市	宅地耐震化推進事業	変動予測調査 (35.6km ²) 変動予測調査 (35.6km²)	盛岡市						17.4 17.4	
合計												17.4 17.4			

B 関連社会資本整備事業										上段：計画					下段：実施			
番号	事業種別	地域種別	交付対象	直接間接	事業者	施設種別	省略工種	要素となる事業名	事業内容 (延長・面積等)	市町村名	事業実施期間(年度)					全体事業費 (百万円)	備考	
											H27	H28	H29	H30	H31			
											合計							

番号	一体的に実施することにより期待される効果															備考
----	----------------------	--	--	--	--	--	--	--	--	--	--	--	--	--	--	----

C 効果促進事業										上段：計画					下段：実施			
番号	事業種別	地域種別	交付対象	直接間接	事業者	施設種別	省略工種	要素となる事業名	事業内容	市町村名	事業実施期間(年度)					全体事業費 (百万円)	備考	
											H27	H28	H29	H30	H31			
											合計							

番号	一体的に実施することにより期待される効果															備考
----	----------------------	--	--	--	--	--	--	--	--	--	--	--	--	--	--	----

その他関連する事業													上段：計画		下段：実施
計画等の名称													全体事業費 (百万円)	備考	
事業種別		交付対象		要素となる事業名 (事業箇所)		市町村名									
											合計				

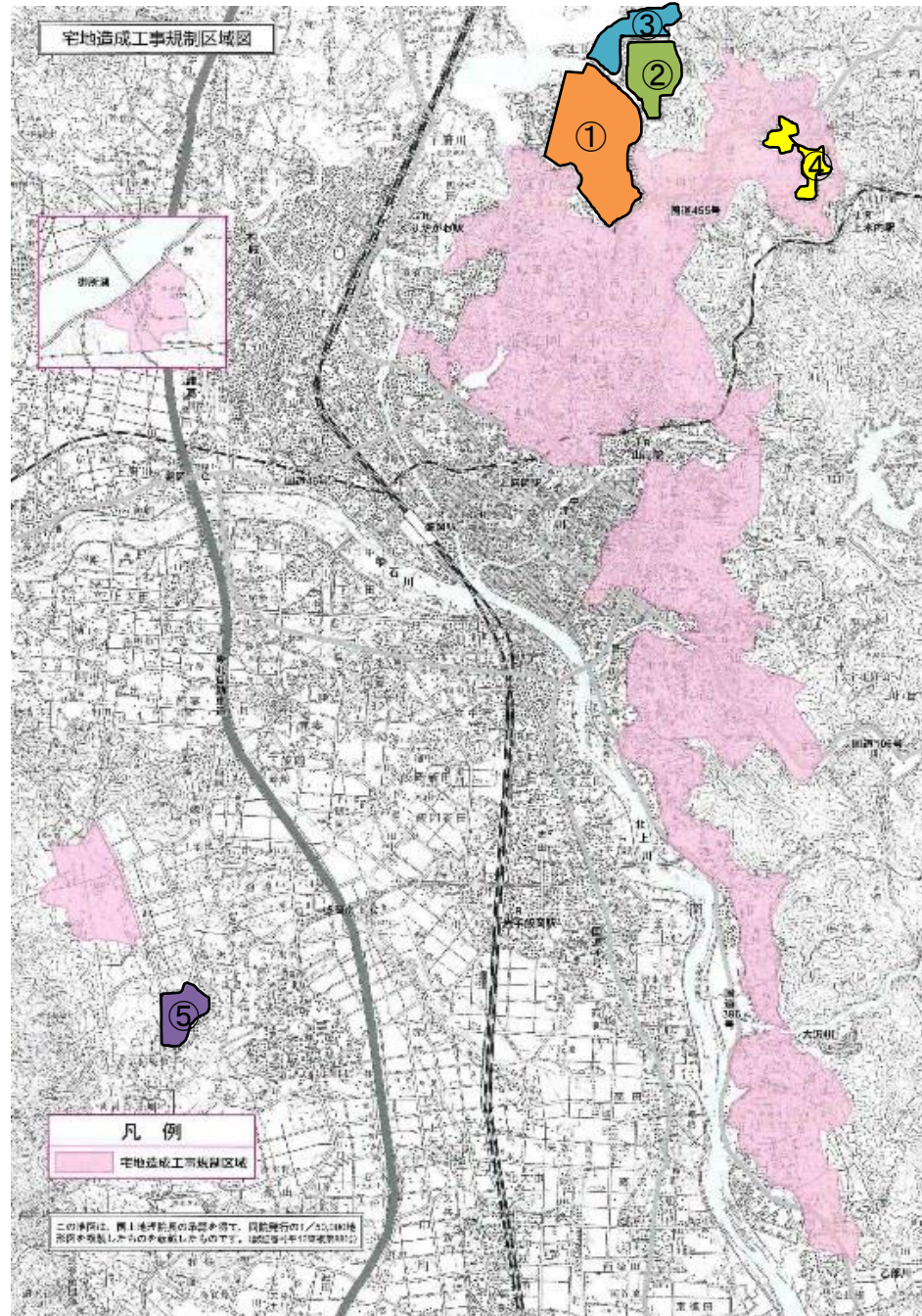
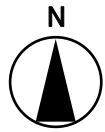
全体事業費	合計 (A'+B'+C')	0百万円 0百万円	A'	0百万円 0百万円	B'	0百万円 0百万円	C'	0百万円 0百万円	(C+C')/((A+A')+(B+B')+(C+C'))	0.0% 0.0%
-------	------------------	--------------	----	--------------	----	--------------	----	--------------	-------------------------------	--------------







2. 事業効果の発現状況、目標値の達成状況					
I 定量的指標に関連する 交付対象事業の効果の発現状況		<ul style="list-style-type: none"> ・第一次スクリーニングの結果に基づく大規模盛土造成地マップを広く市民へ周知することができた。 ・市関係部署と情報共有することにより、公共施設の点検を促すことができた。 ・宅地造成及び宅地保全に関するパトロールの強化に繋げることができた。 			
II 定量的指標の達成状況	指標①（第一次スクリーニング結果の公表率）	最終目標値	100%	目標値と実績値に差が出た要因	目標値を達成した。
		最終実績値	100%		
	指標②	最終目標値		目標値と実績値に差が出た要因	
		最終実績値			
	指標③	最終目標値		目標値と実績値に差が出た要因	
		最終実績値			
III 定量的指標以外の交付対象事業の効果の発現状況 (必要に応じて記述)					
3. 特記事項（今後の方針等）					
<ul style="list-style-type: none"> ・今後も大規模盛土造成地マップの公表を継続するとともに、宅地造成及び保全パトロールの強化を図っていく。 					

(参考様式3)

(参考図面) 市街地整備

計画の名称	1 盛岡市宅地耐震化推進事業 (防災・安全)	交付対象	盛岡市
計画の期間	平成27年度 ~ 平成29年度 (3年間)		



1-A-1 宅地耐震化推進事業			
事業区域 A=35.6km ²			
凡例			箇所数
	宅地造成工事規制区域	(31.1km ²)	82
	①松園ニュータウン	大規模開発地 (4.5km ²)	9
	②サンタウン松園		2
	③グリーンパーク小鳥沢		3
	④桜台ニュータウン		4
	⑤湯沢団地		10
合計			110