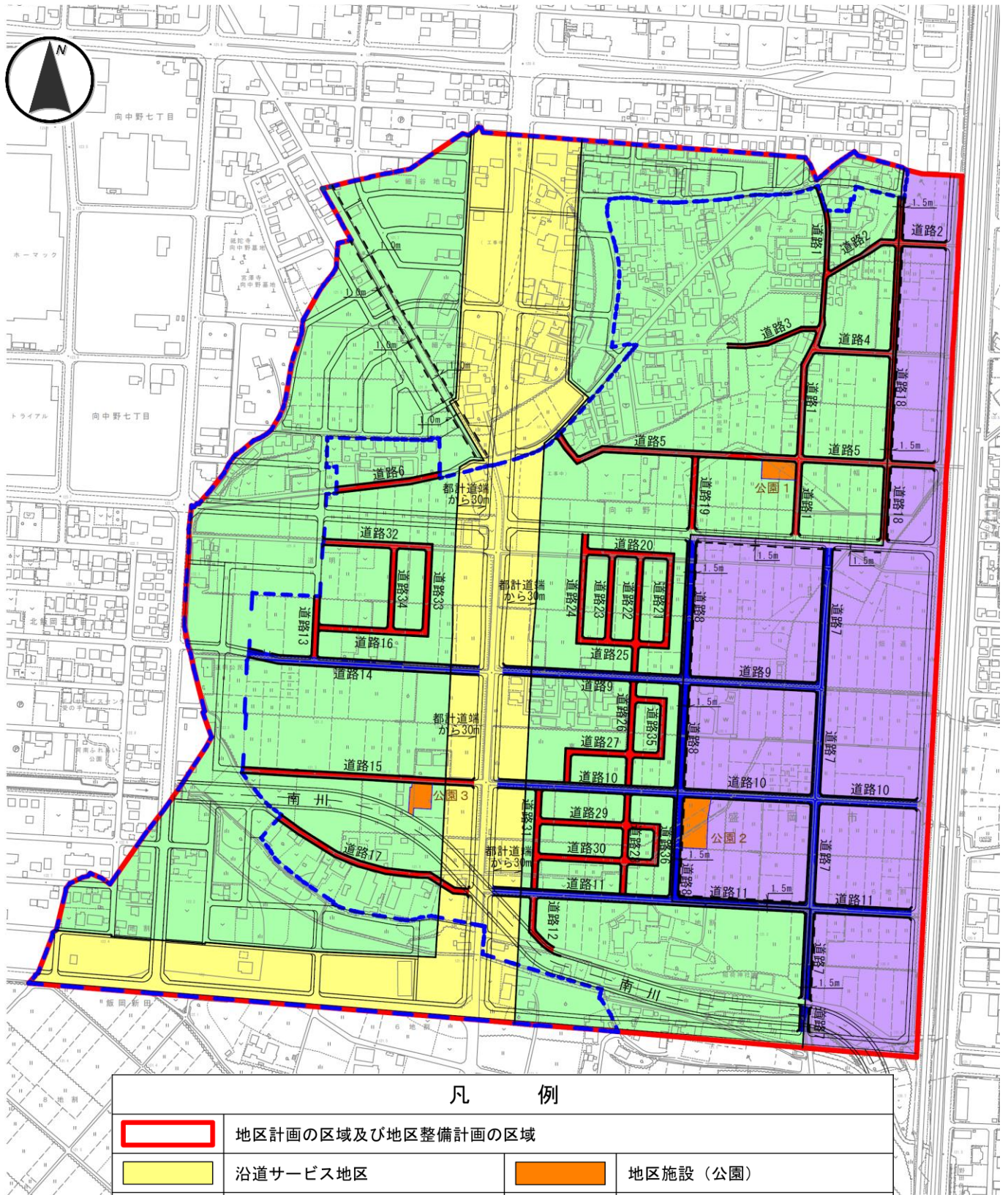







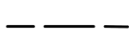



盛岡広域都市計画 道明地区地区計画 計画図



凡 例

	地区計画の区域及び地区整備計画の区域		地区施設（公園）
	沿道サービス地区		地区施設道路（4～6m）
	住宅地区		地区施設道路（9m）
	工業地区		壁面の位置の制限（指定区間分） （※この他、区域全域に制限あり）
	土地区画整理事業区域		