

まちづくり交付金 事後評価シート  
渋民地区

平成21年12月

岩手県盛岡市


様式2-1 評価結果のまとめ

都道府県名	岩手県	市町村名	盛岡市	地区名	浜民地区			面積	28ha			
交付期間	平成17年度～平成21年度	事後評価実施時期	平成21年度	交付対象事業費	748百万円	国費率	0.396					
1)事業の実施状況	当初計画に位置づけ、実施した事業		事業名									
	基幹事業		市道改良事業(2路線)、公園(親水公園及び街区公園 2箇所)、河川(準用河川改修)									
	提案事業		地域創造支援事業(防災拠点施設整備事業)									
			事業名		削除/追加の理由		削除/追加による目標、指標、数値目標への影響					
	当初計画から削除した事業		基幹事業		なし							
			提案事業		なし							
新たに追加した事業		基幹事業		市道浜民西線側溝整備		地区内の雨水排水機能を強化するため		影響なし				
		提案事業		なし								
交付期間の変更		当初	平成17年度～平成21年度	交付期間の変更による事業、指標、数値目標への影響								
		変更	なし									
2)都市再生整備計画に記載した目標を定量化する指標の達成状況	指標		従前値	目標値		数値		目標達成度	1年以内の達成見込み	効果発現要因(総合所見)	フォローアップ予定時期	
			単位	基準年度	目標年度	モニタリング	評価値					
	指標1	定住者数の増加	人	389	H17	900	H21	665	△	あり なし	社会情勢の変化により地区内での住宅建築件数が伸び悩み、定住者数が目標まで増加しなかったが、人口は着実に増加し続けている。	平成22年6月頃
	指標2	集中豪雨等による冠水面積	ha	11	H17	0	H21	0	○	あり なし	河川改修により洪水被害がなくなり、安全で快適な水辺環境が整った。	
	指標3	地域内における安心、安全の満足度	%	30	H17	70	H21	95	○	あり なし	防災拠点施設等の整備により、防災機能の向上及び住民の防災意識の高揚が図られ、地域内の安心・安全の満足度が向上した。	
	指標4									あり なし		
指標5									あり なし			
3)その他の数値指標(当初設定した数値目標以外の指標)による効果発現状況	指標		従前値	目標値		数値		目標達成度※1	1年以内の達成見込み	効果発現要因(総合所見)	フォローアップ予定時期	
			単位	基準年度	目標年度	モニタリング	評価値					
	その他の数値指標1											
	その他の数値指標2											
その他の数値指標3												
4)定性的な効果発現状況	<ul style="list-style-type: none"> <li>住民参加のワークショップ及びグラウンドワークで公園整備を行ったことにより、住民のまちづくりの関心が高まった。</li> <li>ワークショップ及びグラウンドワークを行ったことにより地域住民の対話の機会が増え、地域コミュニティの活性化及び地域内の新旧住民の融和が図られた。</li> <li>公園整備により地区内のアメニティスペースの充実が図られ、地域住民のやすらぎの向上につながった。</li> <li>自然に配慮した河川整備及び親水公園整備を行ったことにより、ホテルが息をする快適な水辺環境となり、地域住民の水に対する親しみが深まった。</li> <li>防災拠点施設が整備されたことにより、地域の消防団の活動が活発になり、住民の防災意識が高まった。</li> </ul>											
5)実施過程の評価			実施内容				実施状況			今後の対応方針等		
	モニタリング						都市再生整備計画に記載し、実施できた					
							都市再生整備計画に記載はなかったが、実施した					
							都市再生整備計画に記載したが、実施できなかった					
住民参加プロセス		公園づくり実行委員会(ワークショップによる計画立案、グラウンドワークによる公園整備)				都市再生整備計画に記載し、実施できた			●			
						都市再生整備計画に記載はなかったが、実施した						
						都市再生整備計画に記載したが、実施できなかった						
持続的なまちづくり体制の構築		浜民振興会(地元自治会)による公園の維持管理				都市再生整備計画に記載し、実施できた			●			
						都市再生整備計画に記載はなかったが、実施した						
						都市再生整備計画に記載したが、実施できなかった			住民と協働で公園の維持管理を行っていく			


## 様式2-2 地区の概要

### 渋民地区(岩手県盛岡市) まちづくり交付金の成果概要


まちづくりの目標	目標を定量化する指標		従前値		目標値		評価値	
	指標	単位	値	年度	値	年度	値	年度
詩情景観を活かした魅力ある定住地域の形成 ■住民の生活拠点としての役割を高め、定住者の増加を図る。 ■河川改修等による治水と水辺環境の整備を行い、安全で快適な空間を創造する。 ■地域住民による地域内の防災機能の向上と意識の高揚を図る。	定住者数の増加	単位:人	389	H17	900	H21	665	H21
	集中豪雨等による冠水面積	単位:ha	11	H17	0	H21	0	H21
	地域内における安心、安全の満足度	単位:%	30	H17	70	H21	95	H21



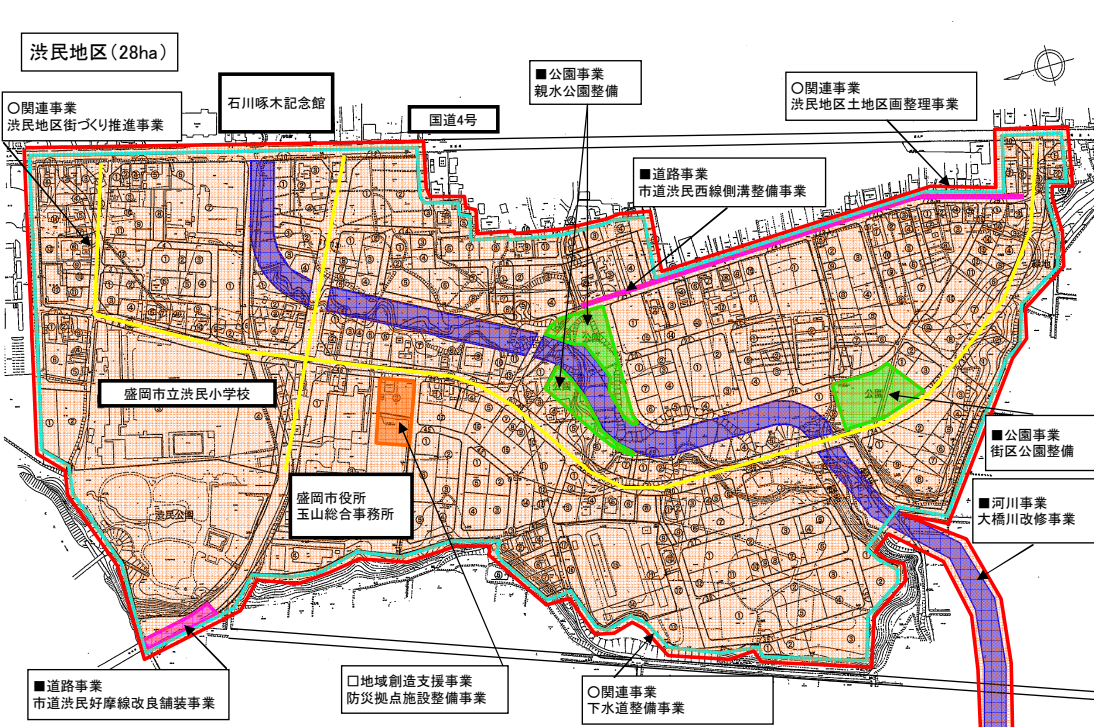
□地域創造支援事業  
防災拠点施設整備事業



公園づくり実行委員会(親水公園)  
グラウンドワーク



■道路事業  
市道渋民好摩線改良舗装事業



渋民地区(28ha)

○関連事業  
渋民地区街づくり推進事業

石川啄木記念館

国道4号

■公園事業  
親水公園整備

○関連事業  
渋民地区土地区画整理事業

■道路事業  
市道渋民西線側溝整備事業

盛岡市立渋民小学校

盛岡市役所  
玉山総合事務所


■公園事業  
街区公園整備

■河川事業  
大橋川改修事業


■道路事業  
市道渋民好摩線改良舗装事業

□地域創造支援事業  
防災拠点施設整備事業


○関連事業  
下水道整備事業



■道路事業  
市道渋民西線側溝整備事業



■公園事業  
親水公園整備



■河川事業  
大橋川改修事業

**まちの課題の変化**

「人口増加」については、基盤整備等による魅力ある定住地域の形成が図られ、地区内の人口が増加してきているが、更なる増加が望まれる。  
 「大橋川洪水対策」については、河川改修により洪水被害がなくなり、安全で快適な水辺環境が整った。  
 「消防活動の連携体制強化」については、防災拠点施設の整備により、地域の消防団・盛岡中央消防署・市が連携し、以前より迅速な消防活動が可能となり、渋民地区の消防体制が強化された。  
 「魅力ある地域づくり」については、基盤整備に併せ公園や防災拠点施設整備等の地域住民が集まれる場所が整備され、住民のふれあう機会が増え、地域コミュニティの形成が図られてきた。さらに魅力ある地域の形成を図るため、観光資源の活用が望まれる。

**今後のまちづくりの方策(改善策を含む)**

- ・基盤整備は達成されたので、整備された施設等の維持管理を市と住民との協働で行い、景観に配慮した定住地域の形成に取り組む。
- ・防災拠点施設整備により消防体制が強化されたので、今後は地域の消防団及び市の職場内消防団の団員の増加促進を図り、継続した消防体制の強化に取り組む。
- ・渋民地区の宅地販売促進のPR活動を官民協働で積極的に行い、定住人口の更なる増加に取り組む。
- ・観光資源を活かした整備を行い、魅力ある地域の形成に取り組む。
- ・大橋川下流部は整備されたので、今後は上流部の未整備区間も継続して整備し、安全で快適な水辺環境の形成に取り組む。
- ・地域内でイベント等のソフト事業を住民と協働で実施し、更なる地域コミュニティの活性化及び地域内の新旧住民の融和の促進に取り組む。