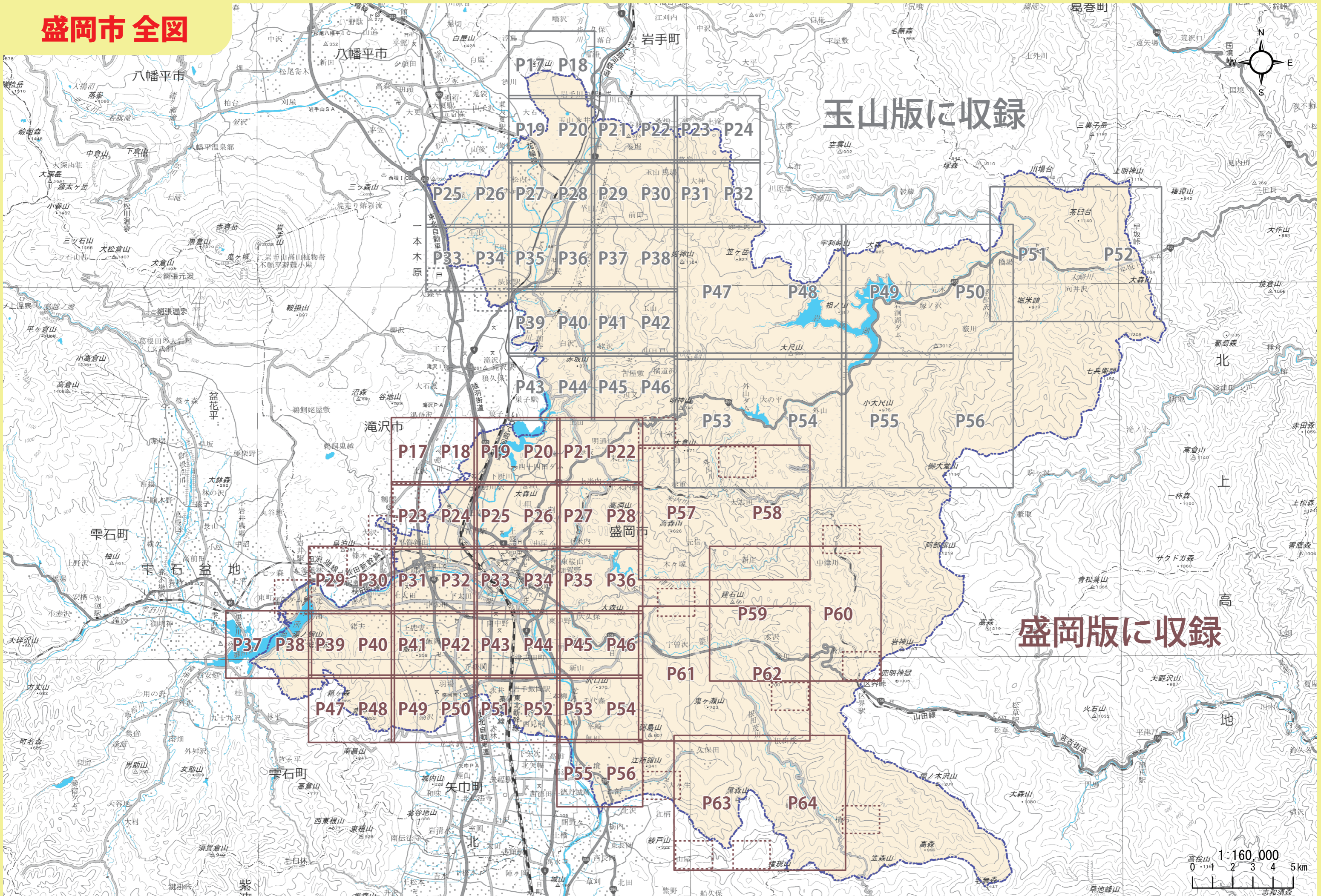


盛岡市全図

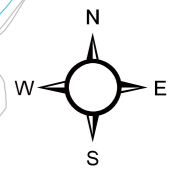
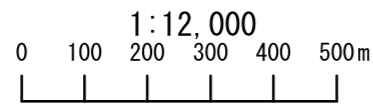


玉山版に収録

盛岡版に収録

-	-	-	-
-	P17	P18	P19
-	P23	P24	P25

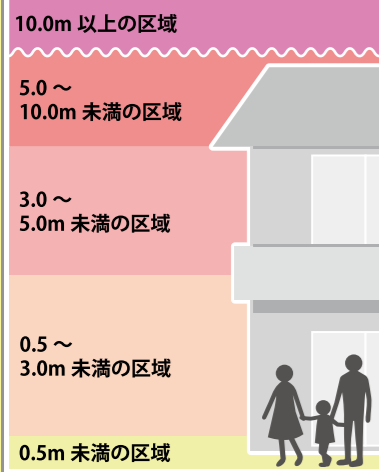
盛岡版 詳細図 No.1



洪水災害

- 早期の立退き避難が必要な区域
- 早期の立退き避難が必要な区域
 - 河岸侵食によって家屋倒壊等の危険がある区域
 - 氾濫流によって家屋倒壊等の危険がある区域

浸水深の目安



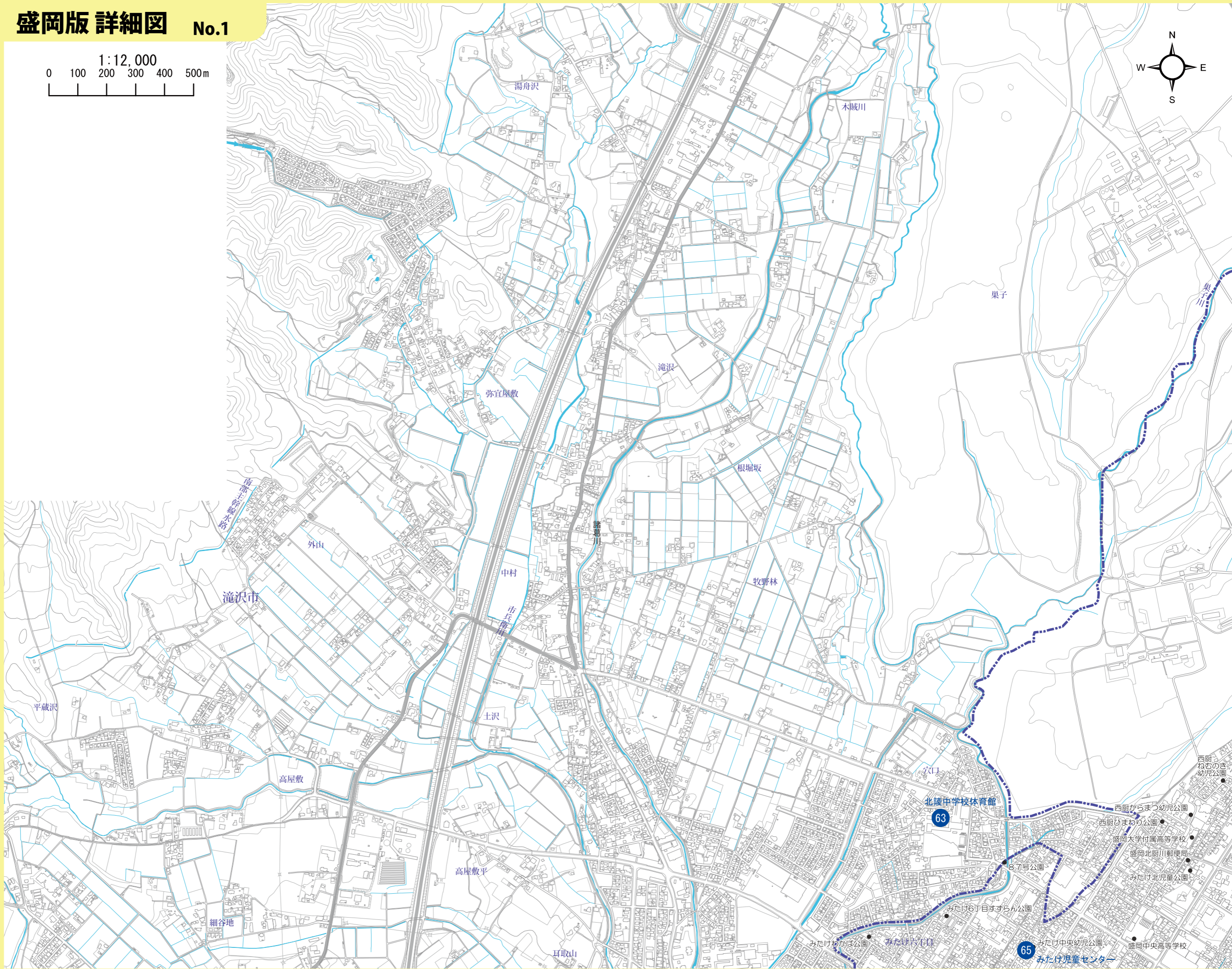
- 水位観測所
- 避難方向
- アンダーパス・地下道

土砂災害

- 土砂災害警戒区域等
- 特別警戒区域
 - 警戒区域
 - 特別警戒区域
 - 警戒区域
 - 土石流
 - 急傾斜
- 土砂災害危険箇所
- 土石流
 - 急傾斜
 - 地すべり

指定緊急避難場所 指定避難所




- 指定緊急避難場所
- 指定避難所



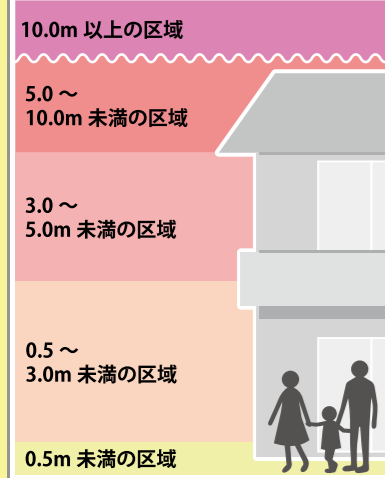
-	-	玉 43	玉 44
P18	P19	P20	P21
P24	P25	P26	P27




洪水災害

早期の立退き避難が必要な区域

-  早期の立退き避難が必要な区域
-  河岸侵食によって家屋倒壊等の危険がある区域
-  氾濫流によって家屋倒壊等の危険がある区域

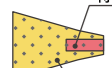
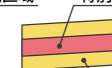
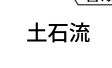
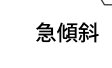
浸水深の目安



-  水位観測所
-  避難方向
-  アンダーパス・地下道

土砂災害


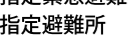
土砂災害警戒区域等

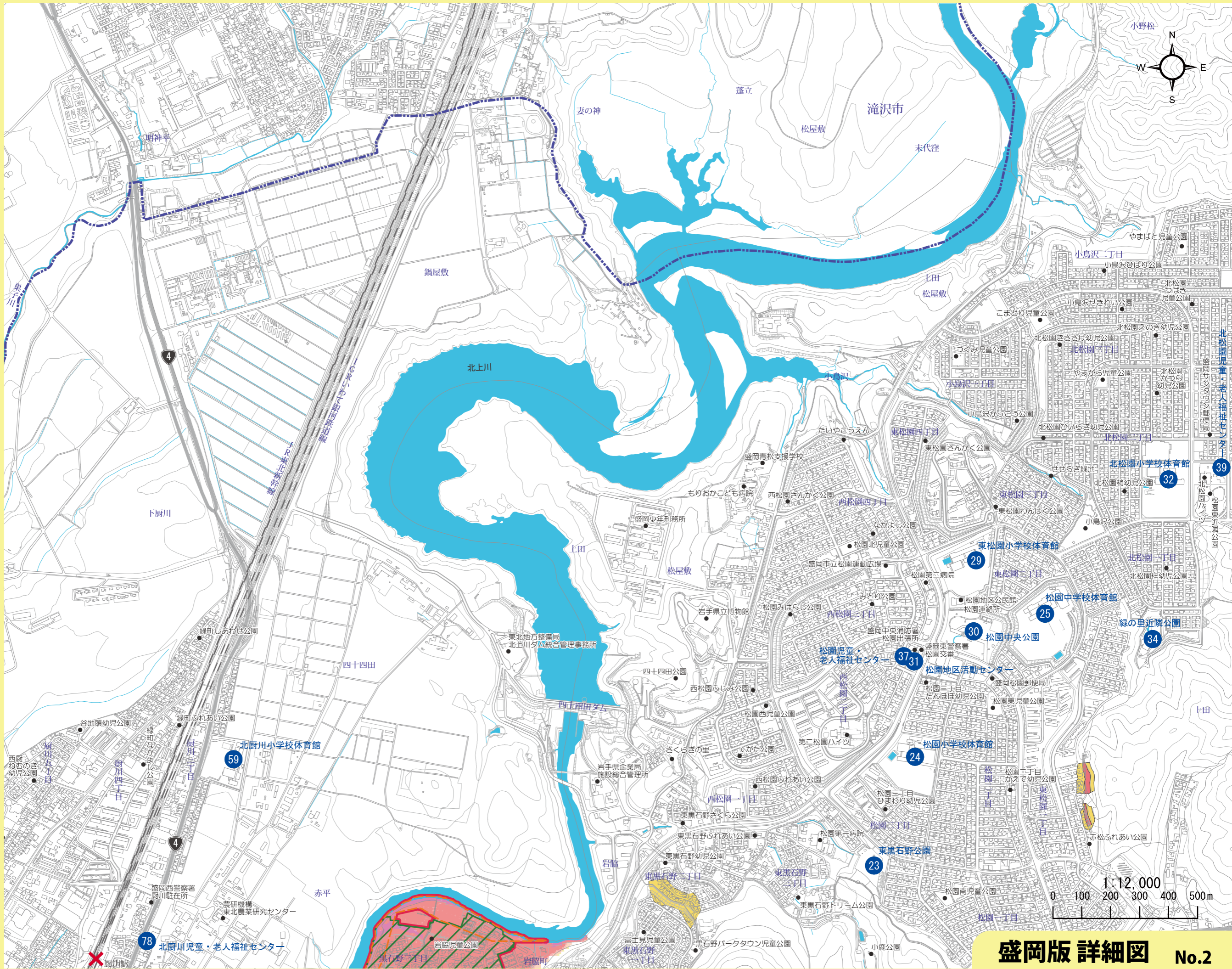
-  特別警戒区域
-  警戒区域
-  土石流
-  急傾斜

土砂災害危険箇所

-  土石流
-  急傾斜
-  地すべり

指定緊急避難場所 指定避難所

-  指定緊急避難場所
-  指定避難所






盛岡版 詳細図 No.2

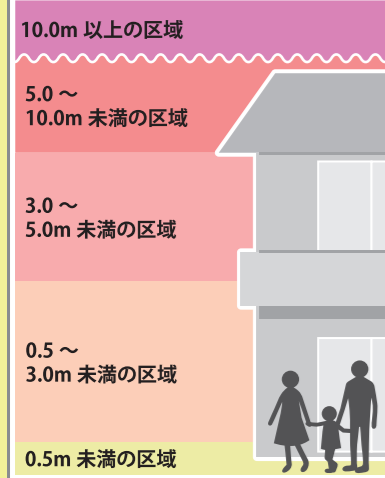
玉 43	玉 44	玉 45	玉 46
P20	P21	P22	-
P26	P27	P28	P57




洪水災害

早期の立退き避難が必要な区域

-  早期の立退き避難が必要な区域
-  河岸侵食によって家屋倒壊等の危険がある区域
-  氾濫流によって家屋倒壊等の危険がある区域





浸水深の目安



-  水位観測所
-  避難方向
-  アンダーパス・地下道

土砂災害



土砂災害警戒区域等

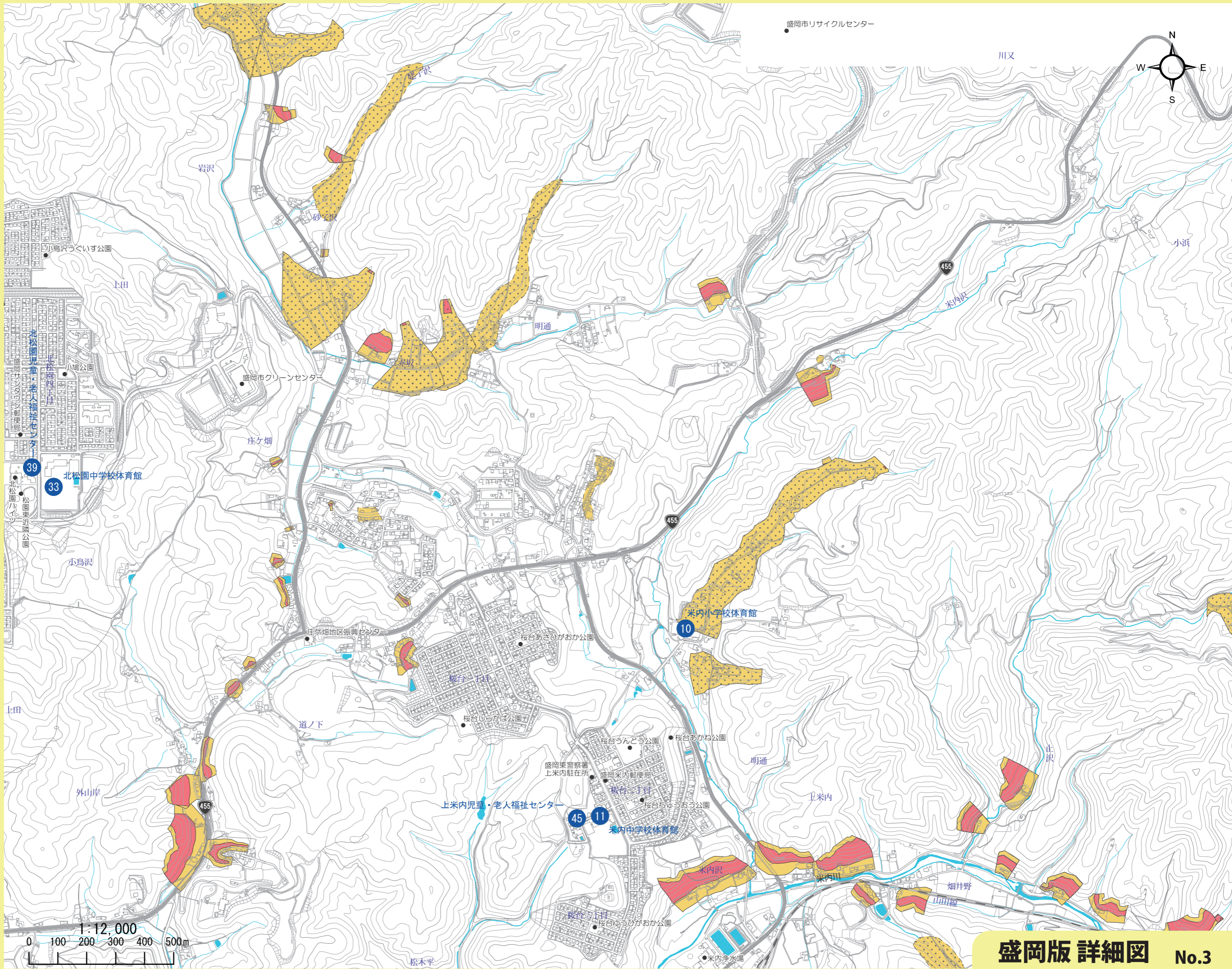
-  特別警戒区域
-  警戒区域
-  土石流
-  急傾斜

土砂災害危険箇所

-  土石流
-  急傾斜
-  地すべり

指定緊急避難場所 指定避難所

-  指定緊急避難場所
-  指定避難所



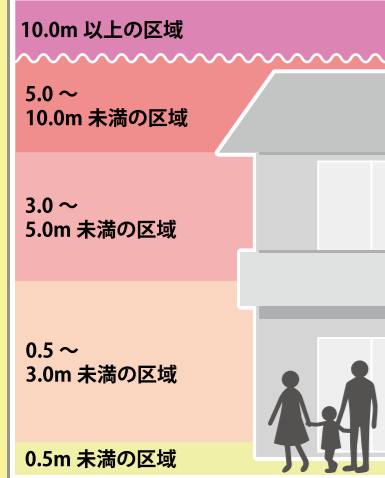
-	P17	P18	P19
-	P23	P24	P25
P30	P31	P32	P33

洪水災害

早期の立退き避難が必要な区域

- 早期の立退き避難が必要な区域
- 河岸侵食によって家屋倒壊等の危険がある区域
- 氾濫流によって家屋倒壊等の危険がある区域

浸水深の目安



- 水位観測所
- 避難方向
- アンダーパス・地下道

土砂災害

土砂災害警戒区域等

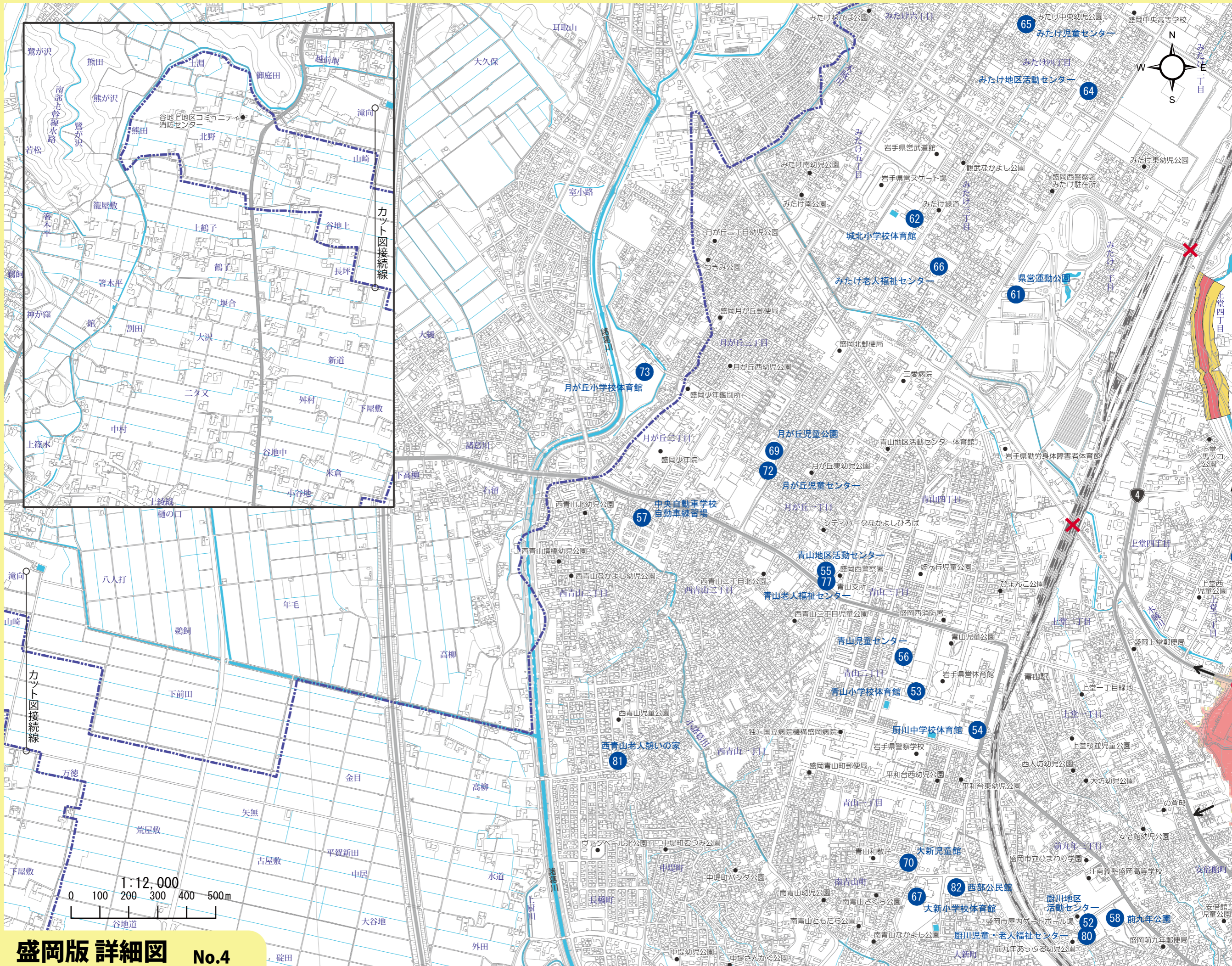
- 特別警戒区域
- 警戒区域
- 特別警戒区域
- 警戒区域
- 土石流
- 急傾斜

土砂災害危険箇所

- 土石流
- 急傾斜
- 地すべり

指定緊急避難場所 指定避難所

- 指定緊急避難場所
- 指定避難所



盛岡版 詳細図 No.4

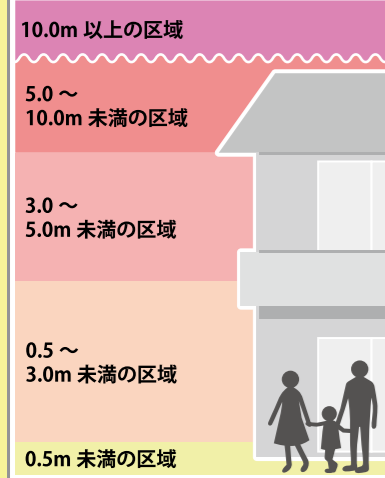
P18	P19	P20	P21
P24	P25	P26	P27
P32	P33	P34	P35

洪水災害

早期の立退き避難が必要な区域

- 早期の立退き避難が必要な区域
- 河岸侵食によって家屋倒壊等の危険がある区域
- 氾濫流によって家屋倒壊等の危険がある区域

浸水深の目安



- 水位観測所
- 避難方向
- アンダーパス・地下道

土砂災害

土砂災害警戒区域等

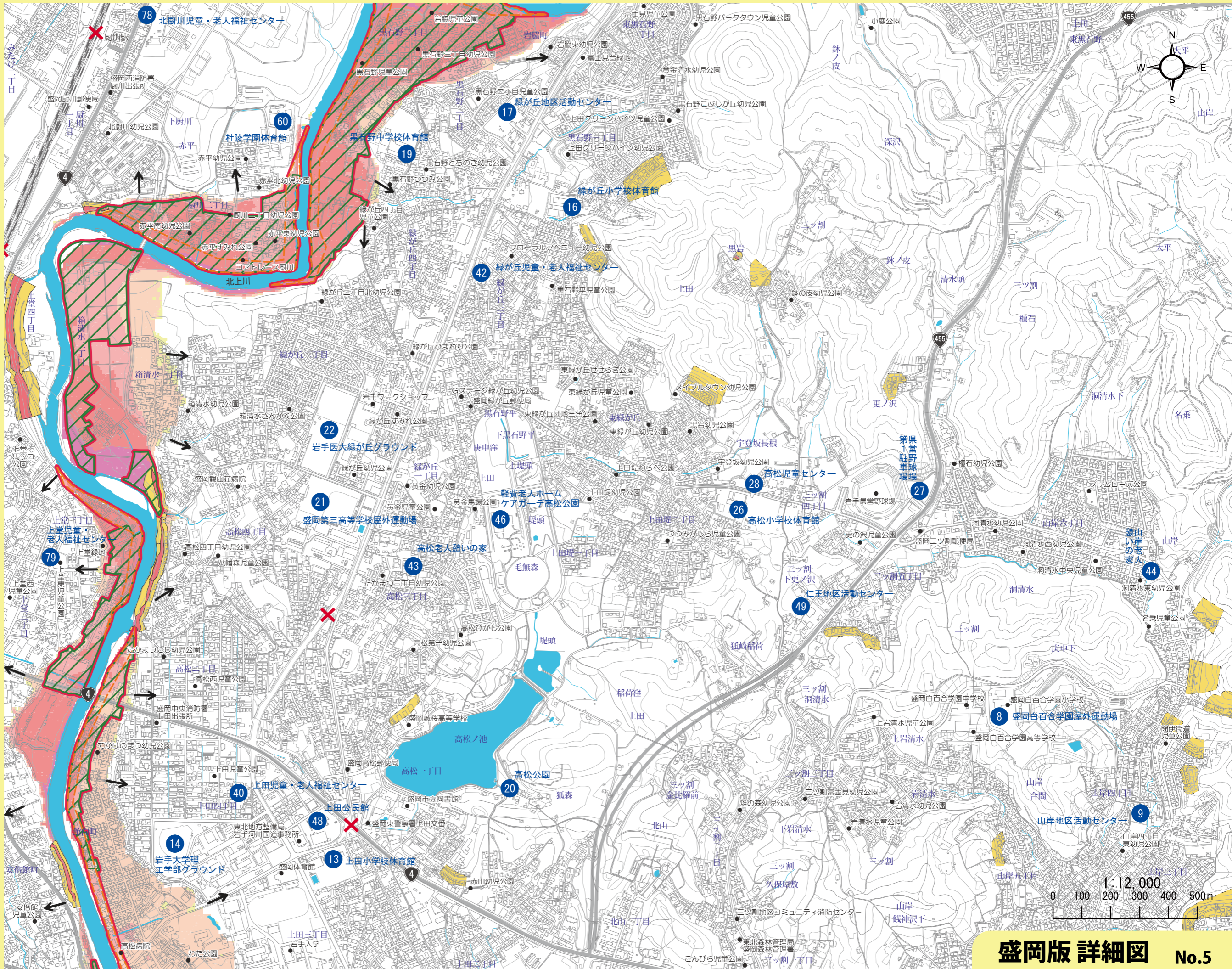
- 特別警戒区域
- 警戒区域
- 特別警戒区域
- 警戒区域
- 土石流
- 急傾斜

土砂災害危険箇所

- 土石流
- 急傾斜
- 地すべり

指定緊急避難場所 指定避難所

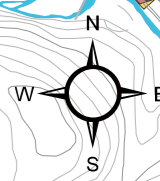
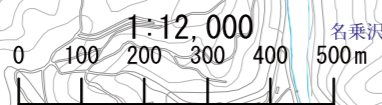
- 指定緊急避難場所
- 指定避難所



盛岡版 詳細図 No.5

P20	P21	P22	
P26	P27	P28	P57
P34	P35	P36	

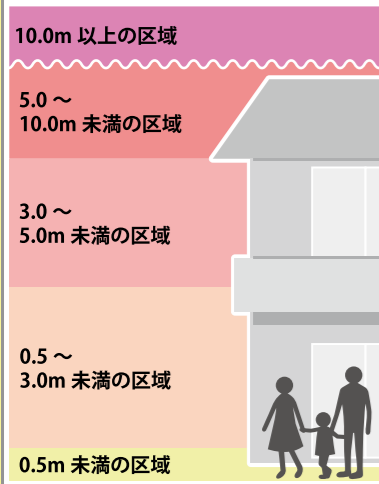
盛岡版 詳細図 No.6



洪水災害

- 早期の立退き避難が必要な区域**
- 早期の立退き避難が必要な区域
 - 河岸侵食によって家屋倒壊等の危険がある区域
 - 氾濫流によって家屋倒壊等の危険がある区域

浸水深の目安



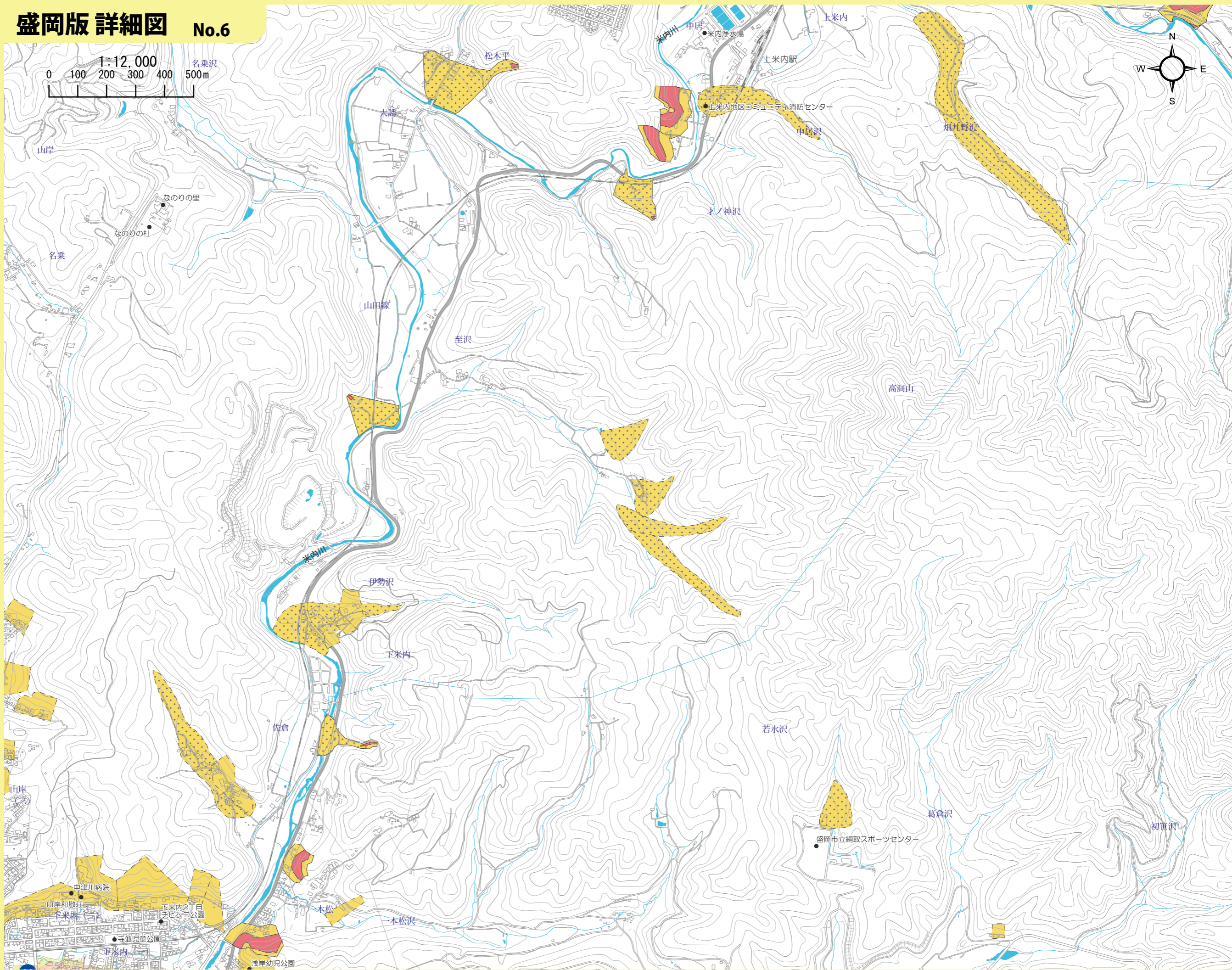
- 水位観測所
- 避難方向
- アンダーパス・地下道

土砂災害

- 土砂災害警戒区域等**
- 特別警戒区域
 - 警戒区域
 - 土石流
 - 急傾斜
- 土砂災害危険箇所**
- 土石流
 - 急傾斜
 - 地すべり

指定緊急避難場所 指定避難所

- 指定緊急避難場所
- 指定避難所



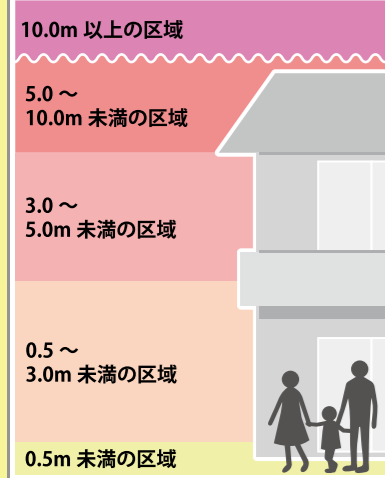
-	-	-	P23
-	P29	P30	P31
P38	P39	P40	P41

洪水災害

早期の立退き避難が必要な区域

- 早期の立退き避難が必要な区域
- 河岸侵食によって家屋倒壊等の危険がある区域
- 氾濫流によって家屋倒壊等の危険がある区域

浸水深の目安



- 水位観測所
- 避難方向
- アンダーパス・地下道

土砂災害

土砂災害警戒区域等

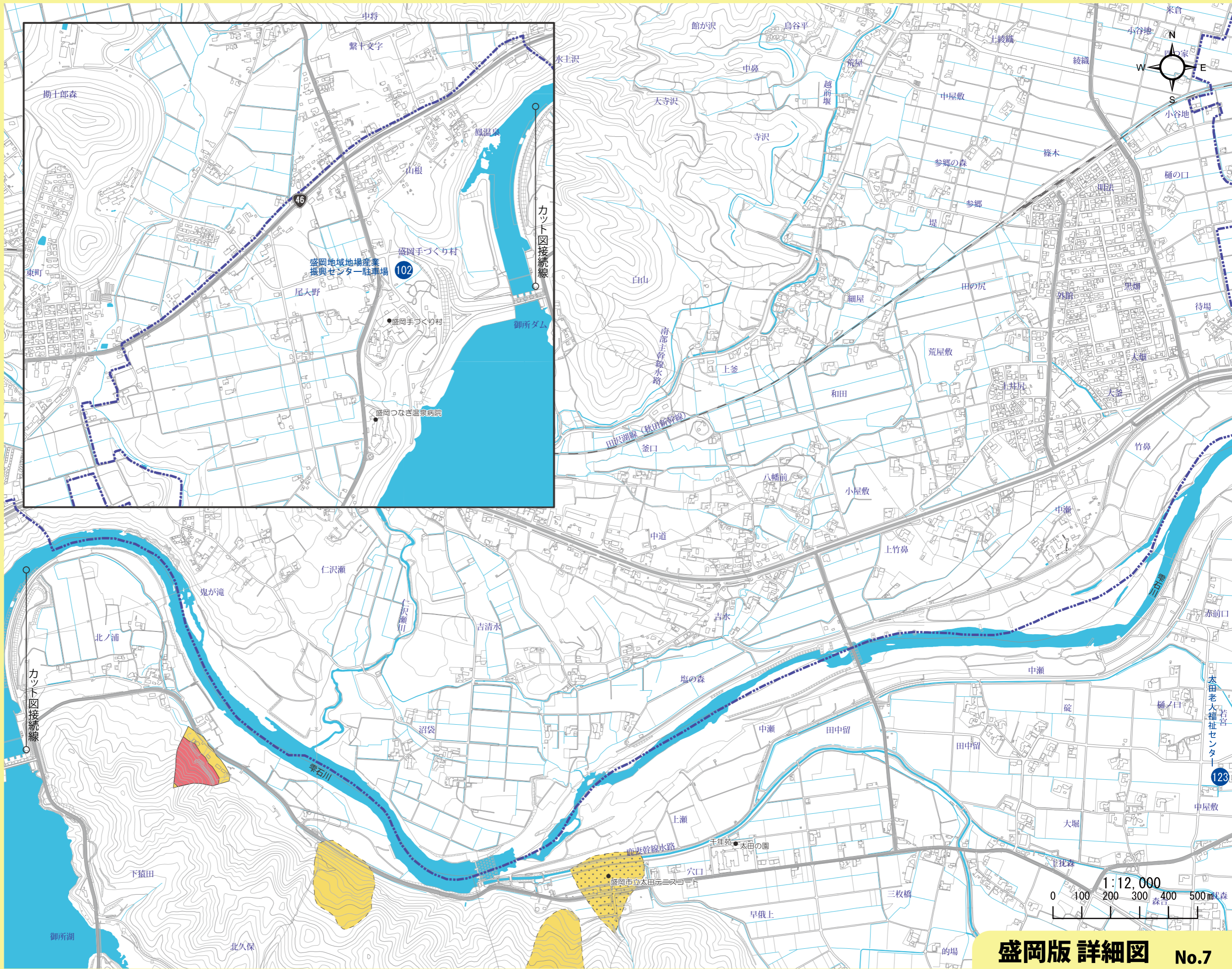
- 特別警戒区域
- 警戒区域
- 特別警戒区域
- 警戒区域
- 土石流
- 急傾斜

土砂災害危険箇所

- 土石流
- 急傾斜
- 地すべり

指定緊急避難場所 指定避難所

- 指定緊急避難場所
- 指定避難所



盛岡版 詳細図 No.7

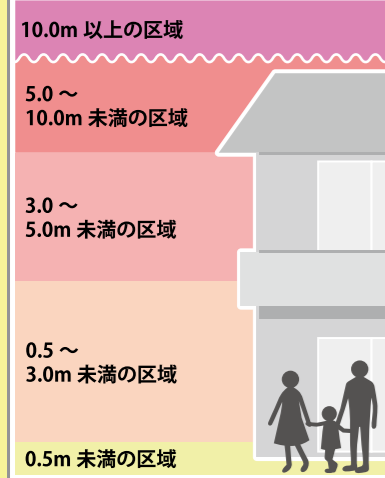
—	P23	P24	P25
P30	P31	P32	P33
P40	P41	P42	P43

洪水災害

早期の立退き避難が必要な区域

- 早期の立退き避難が必要な区域
- 河岸侵食によって家屋倒壊等の危険がある区域
- 氾濫流によって家屋倒壊等の危険がある区域

浸水深の目安



- 水位観測所
- 避難方向
- アンダーパス・地下道

土砂災害

土砂災害警戒区域等

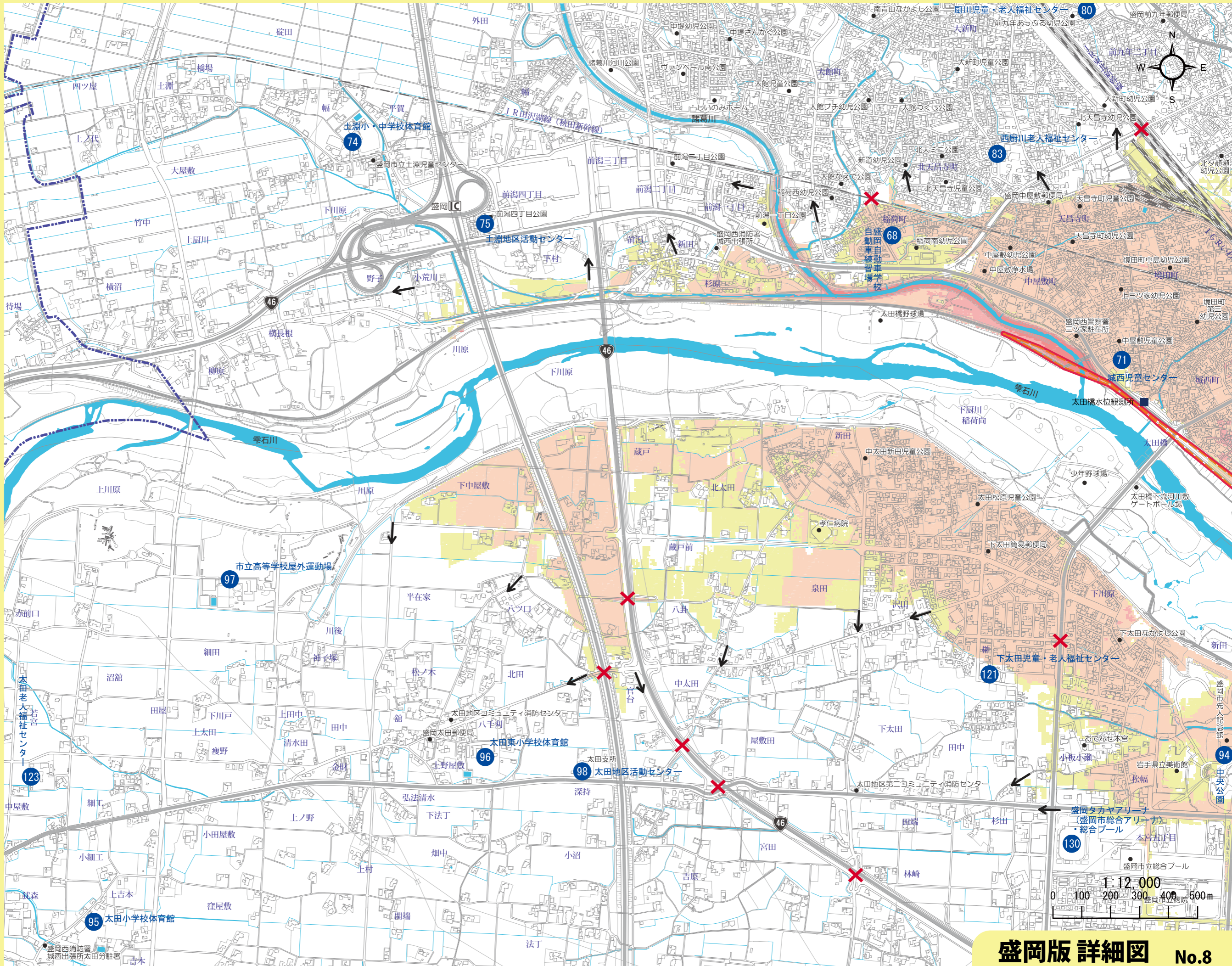
- 特別警戒区域
- 警戒区域
- 特別警戒区域
- 警戒区域
- 土石流
- 急傾斜

土砂災害危険箇所

- 土石流
- 急傾斜
- 地すべり

指定緊急避難場所 指定避難所

- 指定緊急避難場所
- 指定避難所



盛岡版 詳細図 No.8