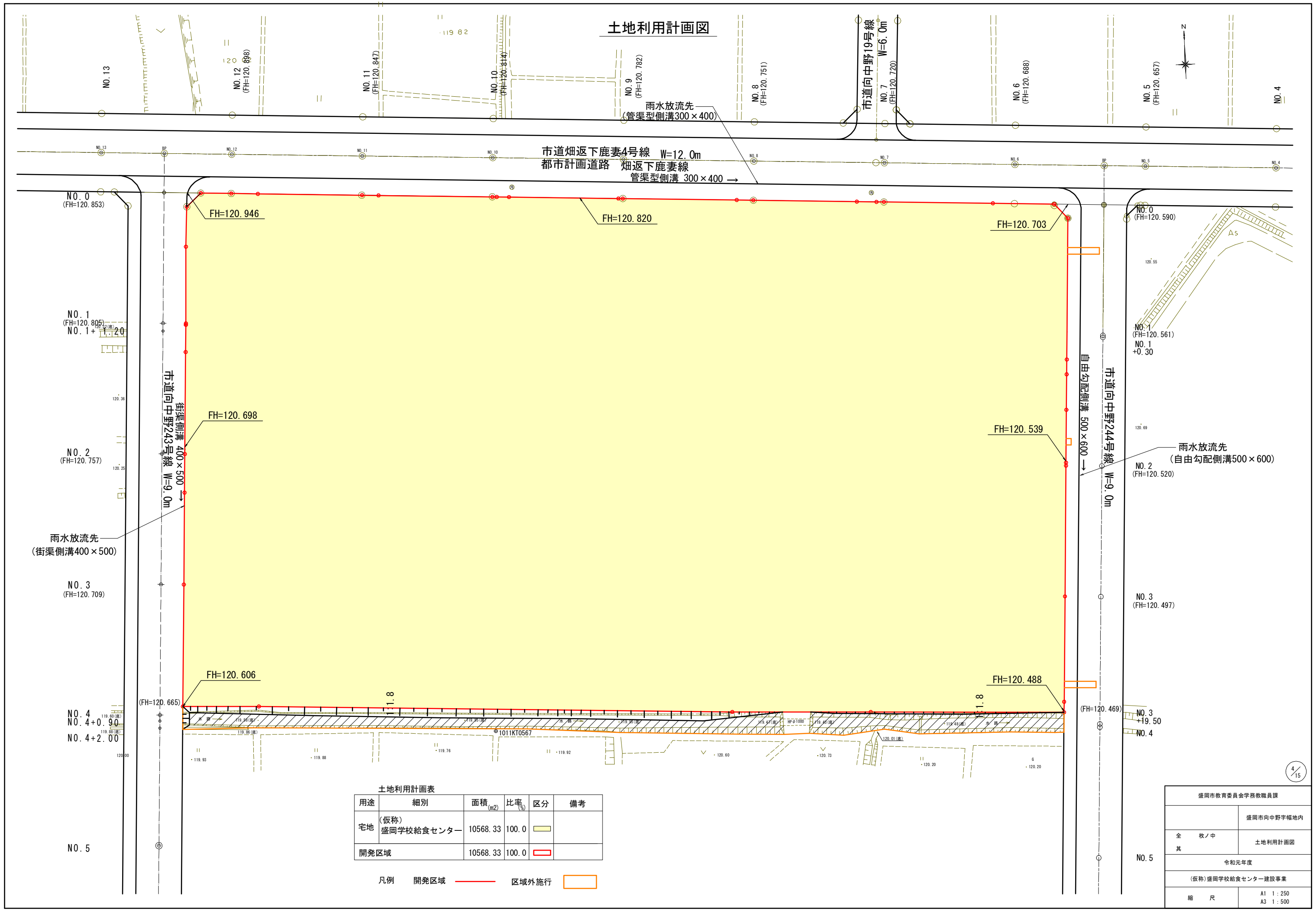


土地利用計画図



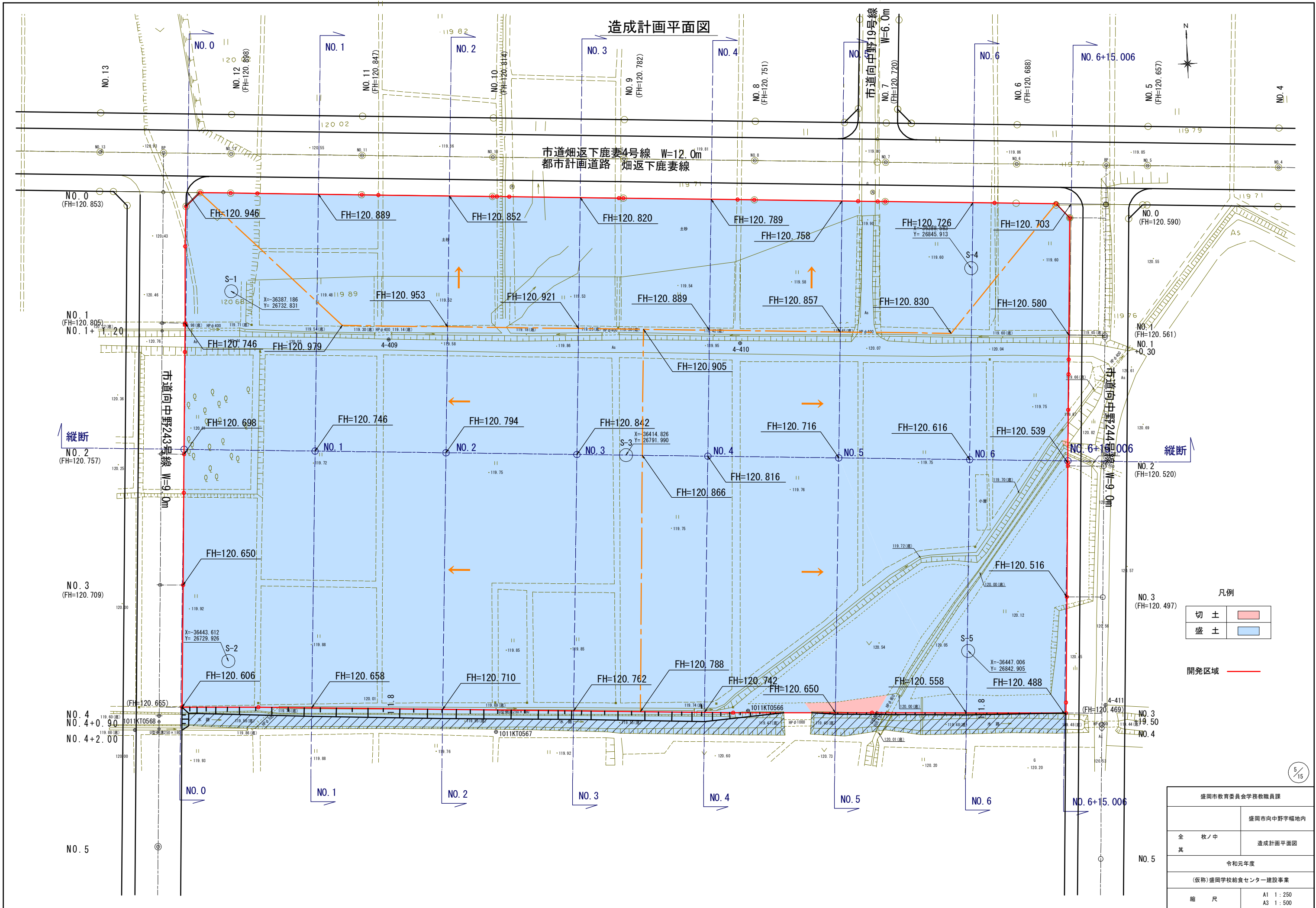
土地利用計画表

用途	細別	面積 (m ²)	比率 (%)	区分	備考
宅地	(仮称) 盛岡学校給食センター	10568.33	100.0		
開発区域		10568.33	100.0		

凡例 開発区域 区域外施行

盛岡市教育委員会学務教職員課	
盛岡市向中野字幅地内	
全 枚ノ中	土地利用計画図
其	
令和元年度	
(仮称) 盛岡学校給食センター建設事業	
縮 尺	A1 1 : 250 A3 1 : 500

造成計画平面図



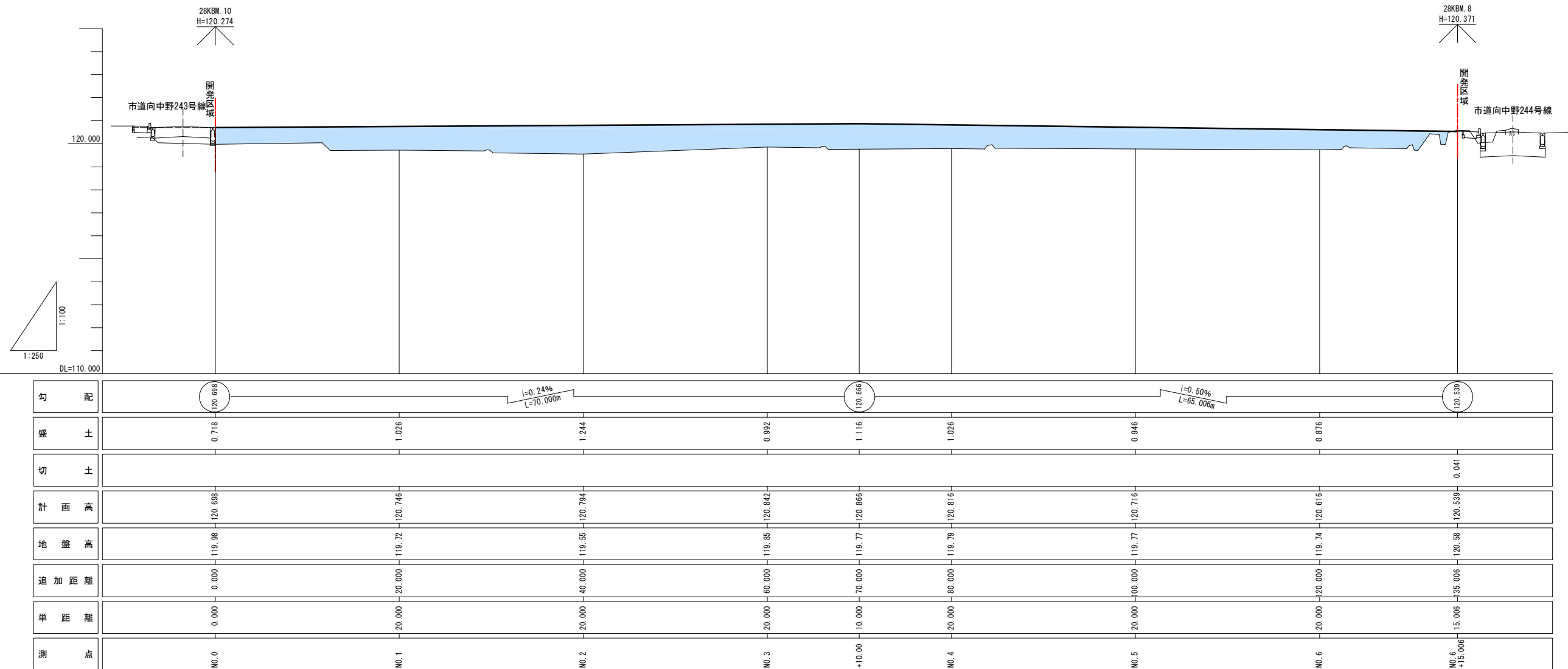
凡例

切土	
盛土	

開発区域

盛岡市教育委員会学務教職員課	
全 校ノ中	盛岡市向中野字幅地内
其	造成計画平面図
令和元年度	
(仮称)盛岡学校給食センター建設事業	
縮 尺	A1 1 : 250 A3 1 : 500

造成計画縦断面図

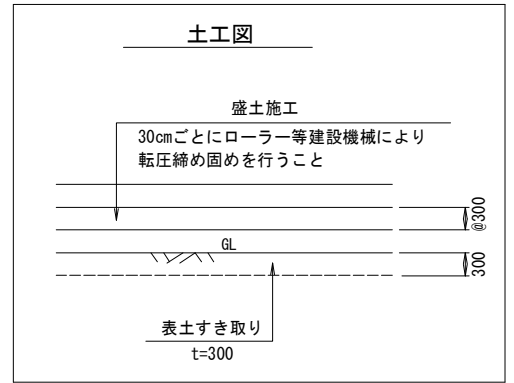
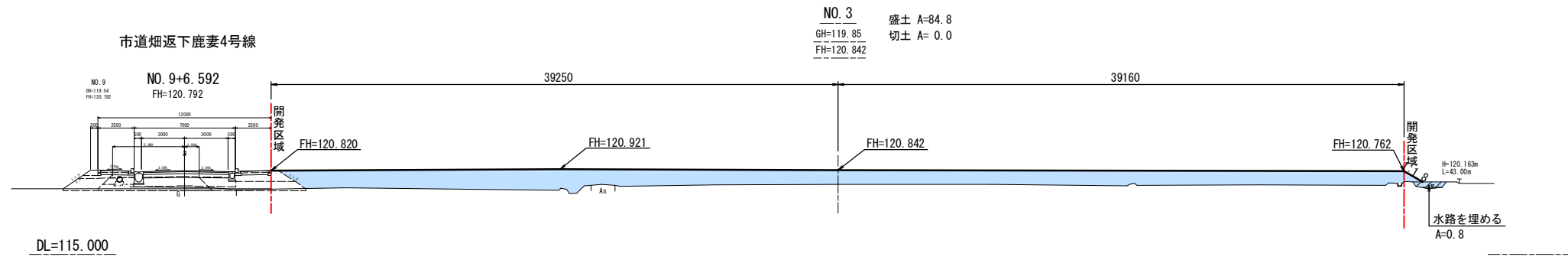


凡例

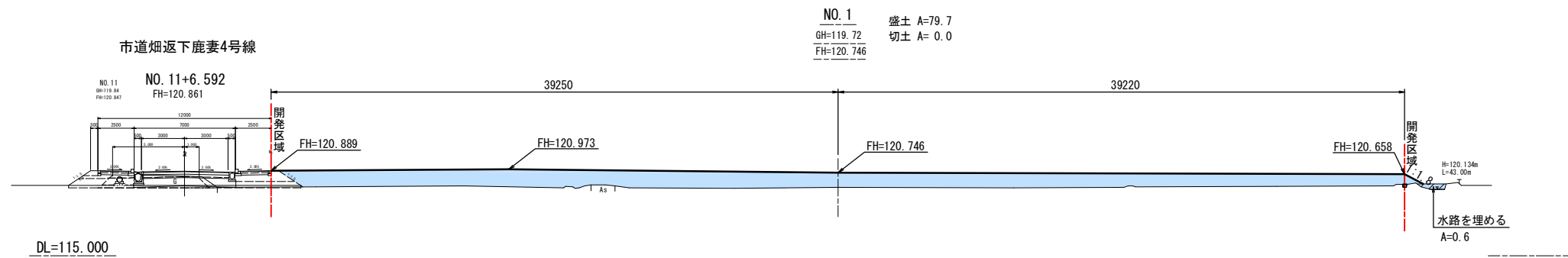
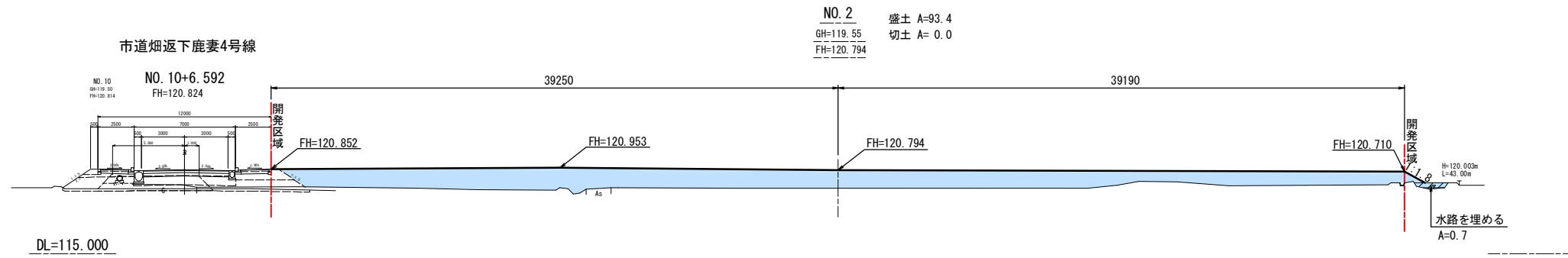
切土	
盛土	

盛岡市教育委員会学務教職員課	
全 枚ノ中	盛岡市向中野字幅地内 造成計画縦断面図
令和元年度	
(仮称)盛岡学校給食センター建設事業	
縮 尺	A1 V=1:100 H=1:250 A3 V=1:200 H=1:500

造成計画横断面図-1

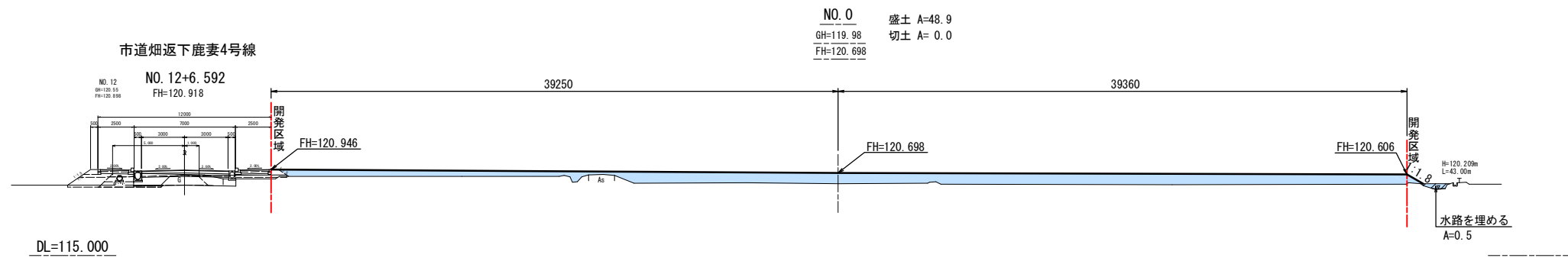


盛土勾配 1:1.8
法面保護 種子付むしろ張り



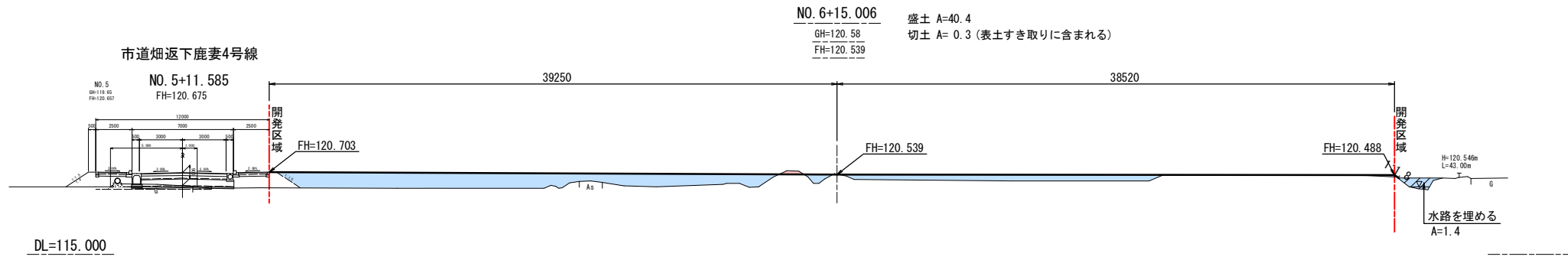
凡例

切土	
盛土	

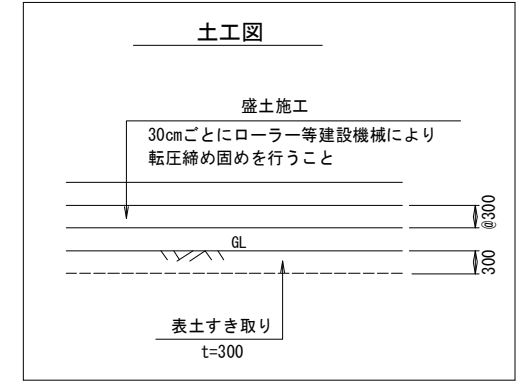


盛岡市教育委員会学務教職員課	
盛岡市向中野字幅地内	
全 其	枚ノ中 造成計画横断面図-1
令和元年度	
(仮称)盛岡学校給食センター建設事業	
縮尺	A1 1:200 A3 1:400

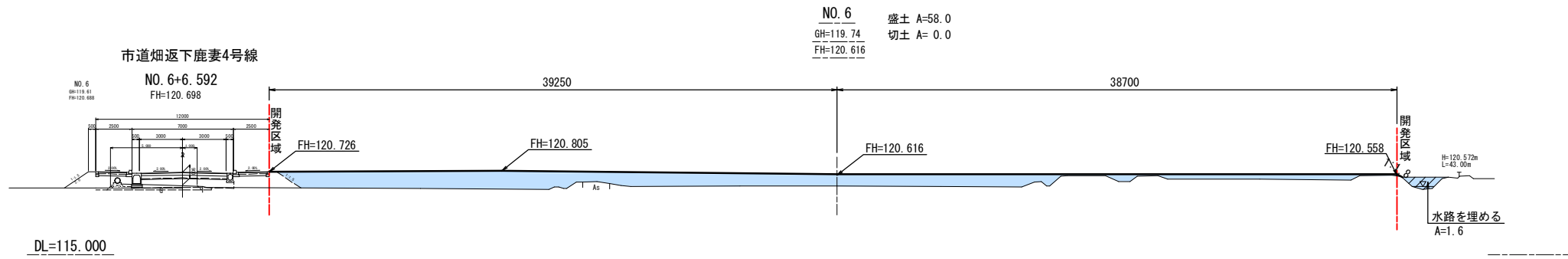
造成計画横断図-2



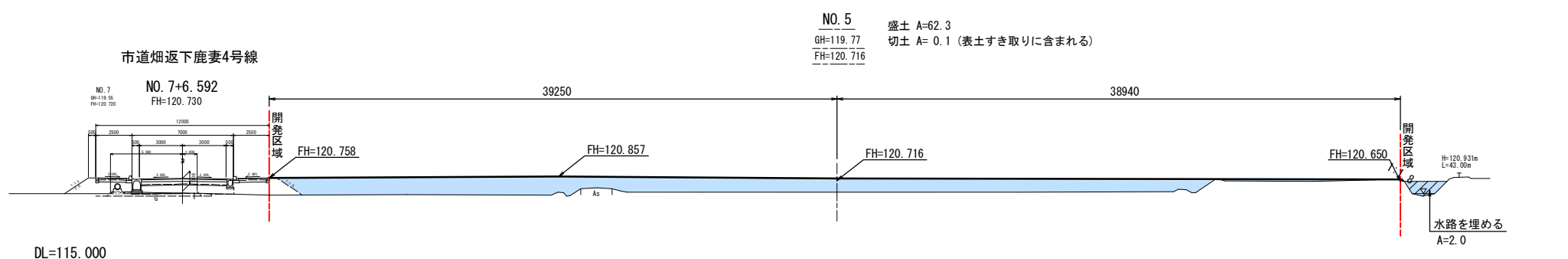
DL=115.000



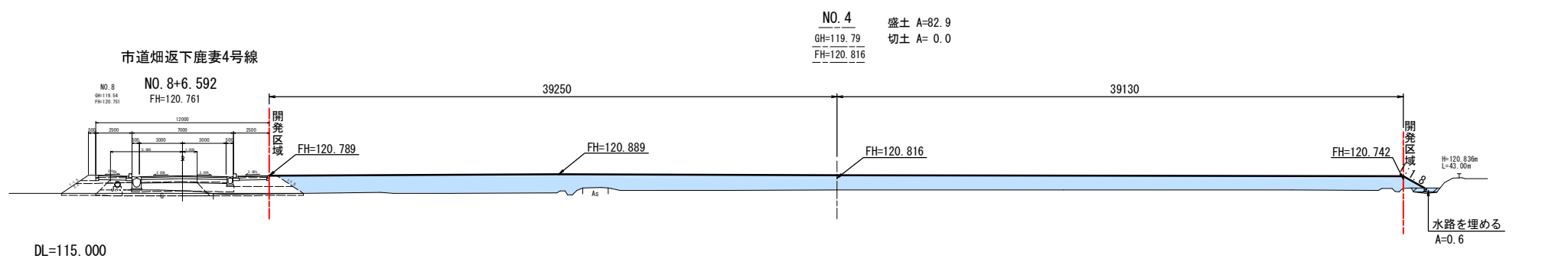
盛土勾配 1:1.8
法面保護 種子付むしろ張り



DL=115.000



DL=115.000



DL=115.000

凡例

切土	■
盛土	■

盛岡市教育委員会学務教職員課	
盛岡市向中野字幅地内	
全 枚ノ中	造成計画横断図-2
令和元年度	
(仮称)盛岡学校給食センター建設事業	
縮 尺	A1 1:200 A3 1:400