

市道の路線の認定図
(令和3年12月議会)

盛岡市

凡例

起点 終点



実線: 認定又は変更増区間



破線: 廃止又は変更減区間

認定 (Aa)

岩手大学

盛岡第一高等学校

Aa508 上田一丁目18号線
L=46.8m

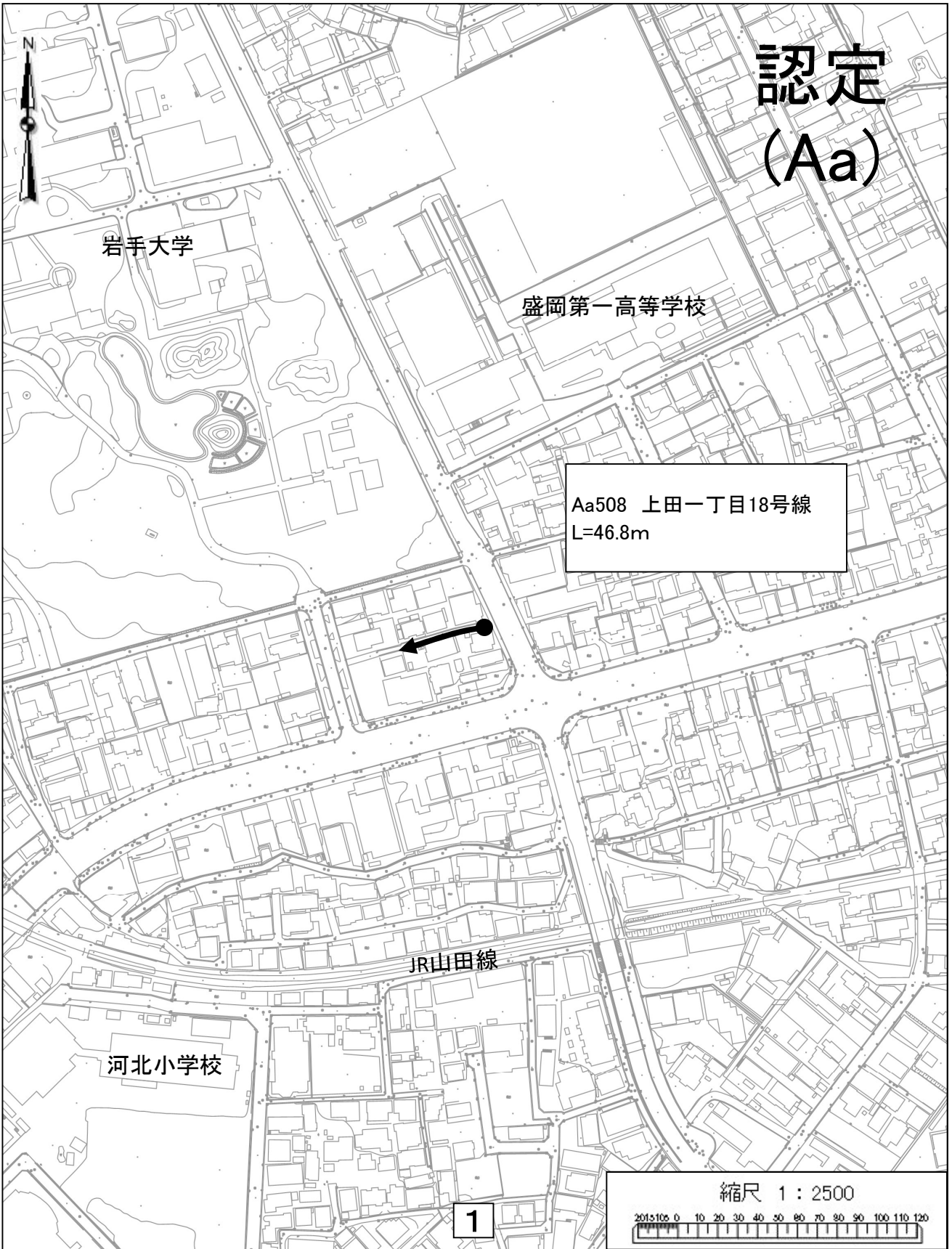
JR山田線

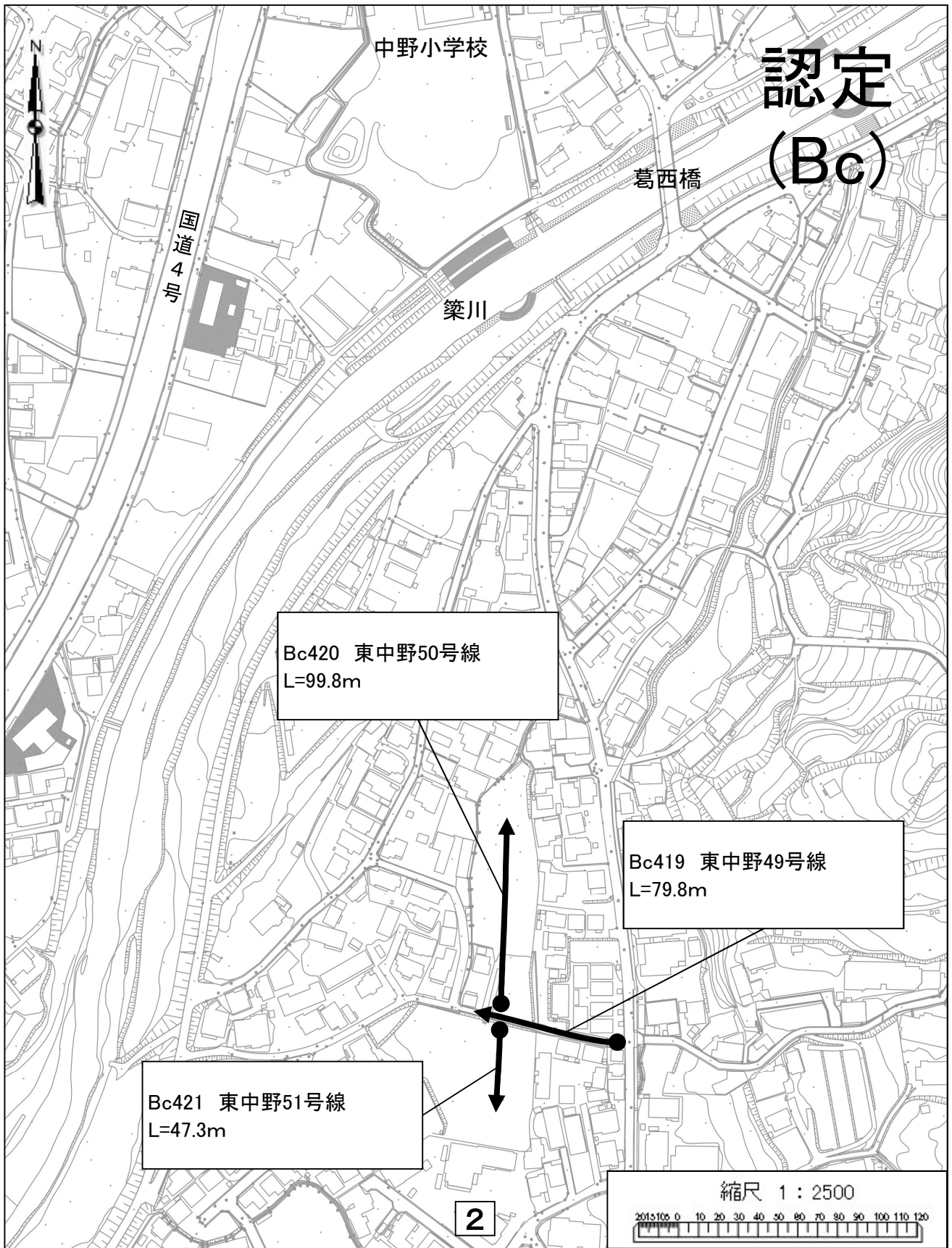
河北小学校

1

縮尺 1 : 2500

20 105 0 10 20 30 40 50 60 70 80 90 100 110 120





認定 (Bc)

中野小学校

葛西橋

築川

国道4号

Bc420 東中野50号線
L=99.8m

Bc419 東中野49号線
L=79.8m

Bc421 東中野51号線
L=47.3m

2

縮尺 1 : 2500

20 105 0 10 20 30 40 50 60 70 80 90 100 110 120

認定 (Ca)

Ca882 向中野歩行者専用道25号線
L=14.0m

Ca878 向中野285号線
L=110.0m

道明ひだまり公園

Ca879 向中野286号線
L=117.4m

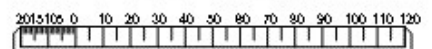
Ca880 向中野287号線
L=105.1m

Ca881 向中野288号線
L=93.4m

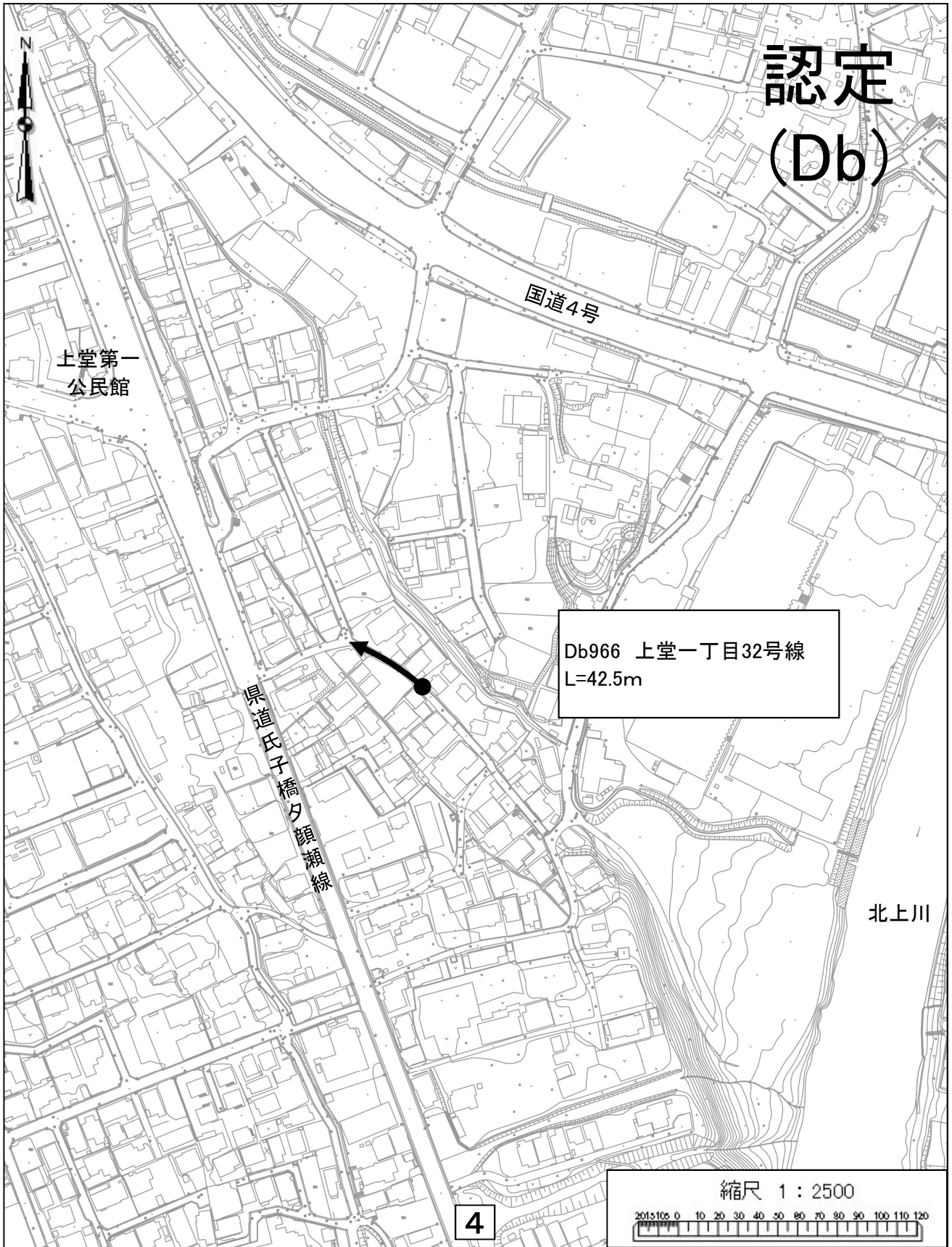
南川

3

縮尺 1 : 2500



認定 (Db)



上堂第一
公民館

国道4号

県道
氏子橋夕顔線

Db966 上堂一丁目32号線
L=42.5m

北上川

4

縮尺 1 : 2500

20 105 0 10 20 30 40 50 60 70 80 90 100 110 120

認定 (Db)

青山駅

県道盛岡蒲沢線

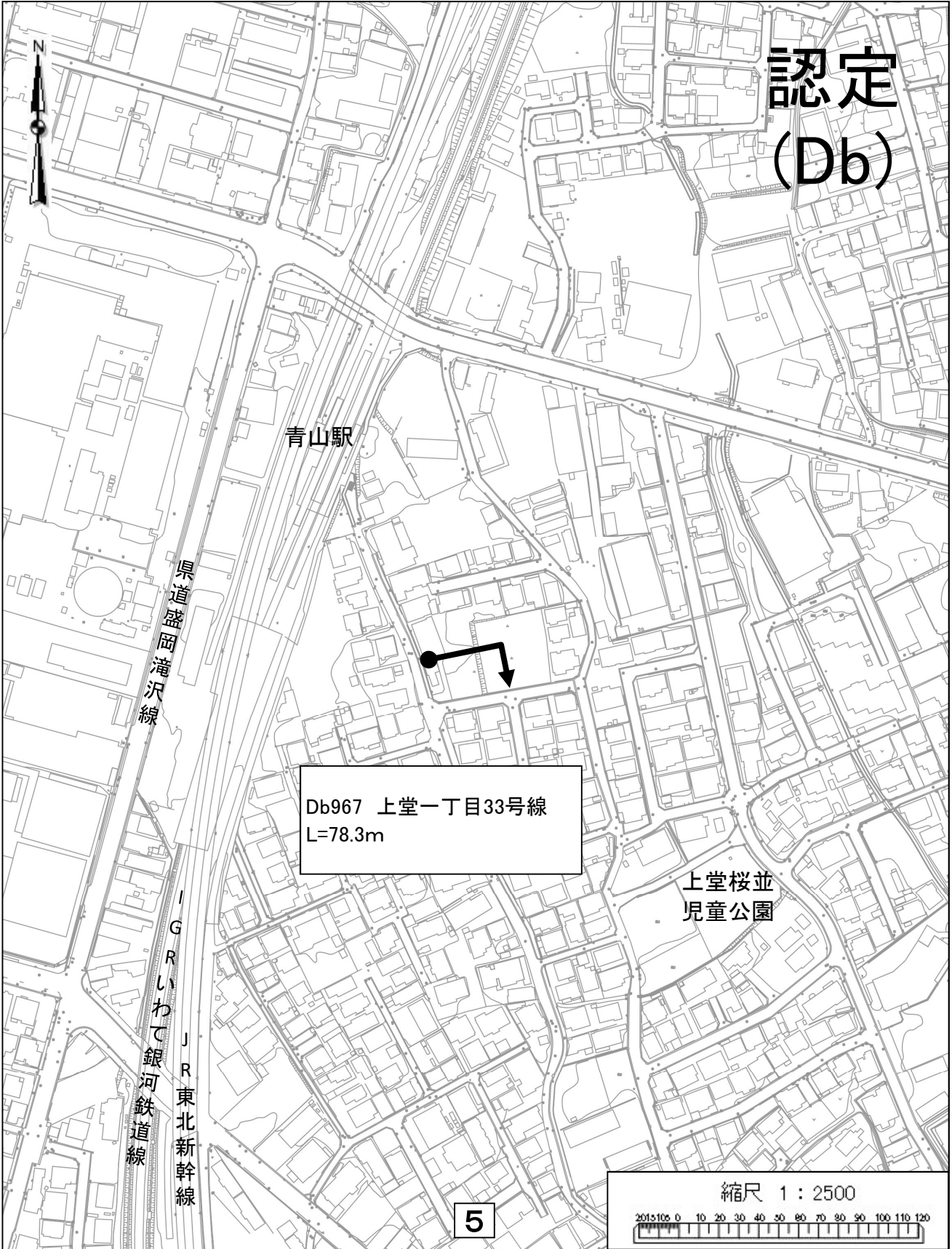
Db967 上堂一丁目33号線
L=78.3m

上堂桜並
児童公園

I G R I わて 銀河鉄道線
J R 東北新幹線

5

縮尺 1 : 2500
20 105 0 10 20 30 40 50 60 70 80 90 100 110 120



認定 (都)

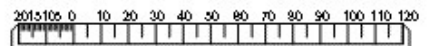
見前南小学校

都4226 柿木14号線
L=54.2m



6

縮尺 1 : 2500



廃止 (Cb)



盛岡市
本宮210号線

盛岡市子ども科学館

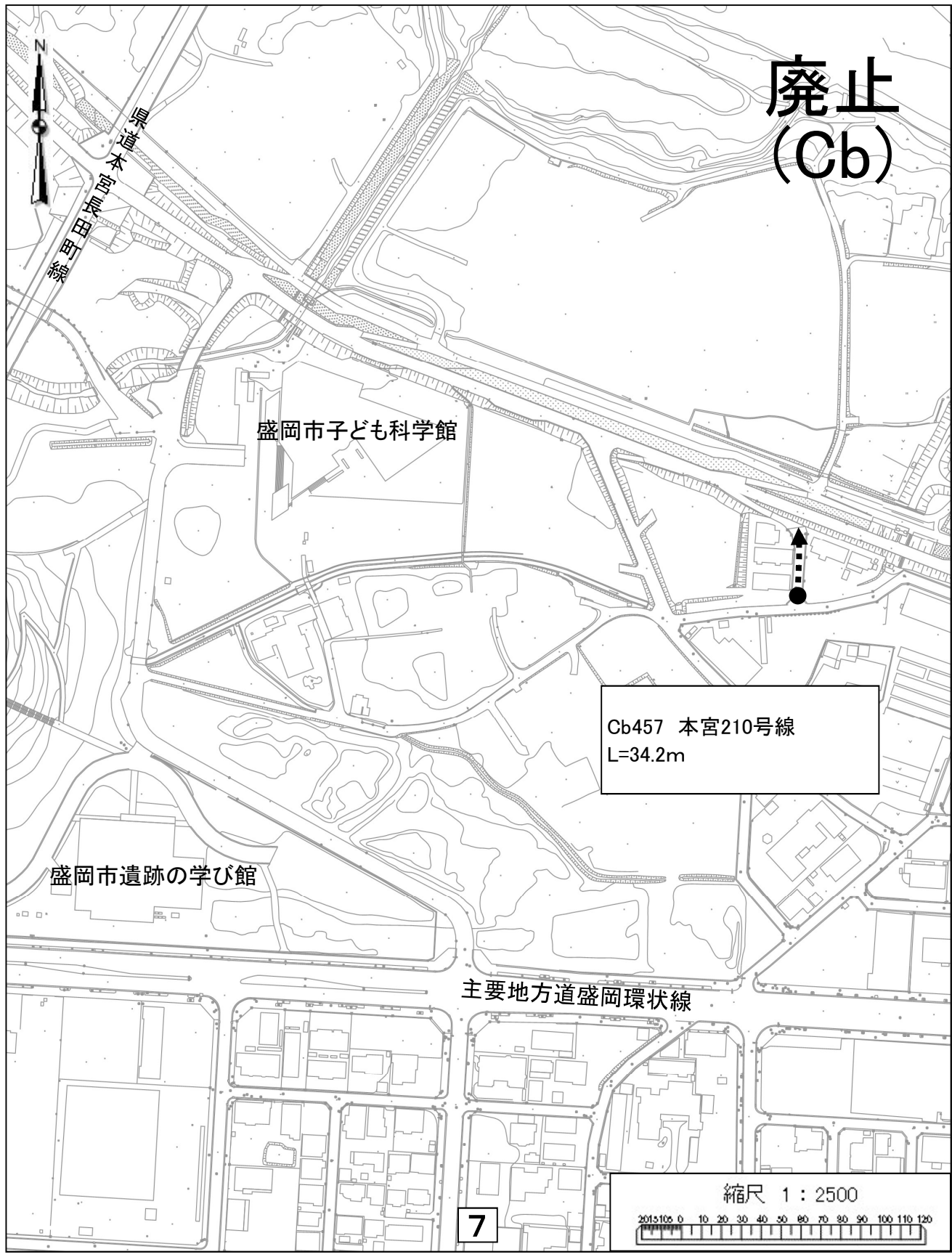
Cb457 本宮210号線
L=34.2m

盛岡市遺跡の学び館

主要地方道盛岡環状線

7

縮尺 1 : 2500
2015105 0 10 20 30 40 50 60 70 80 90 100 110 120



変更 (Ca)



