

現況実測平面図

所在：盛岡市愛宕下14番3
(愛宕山老人福祉センター)

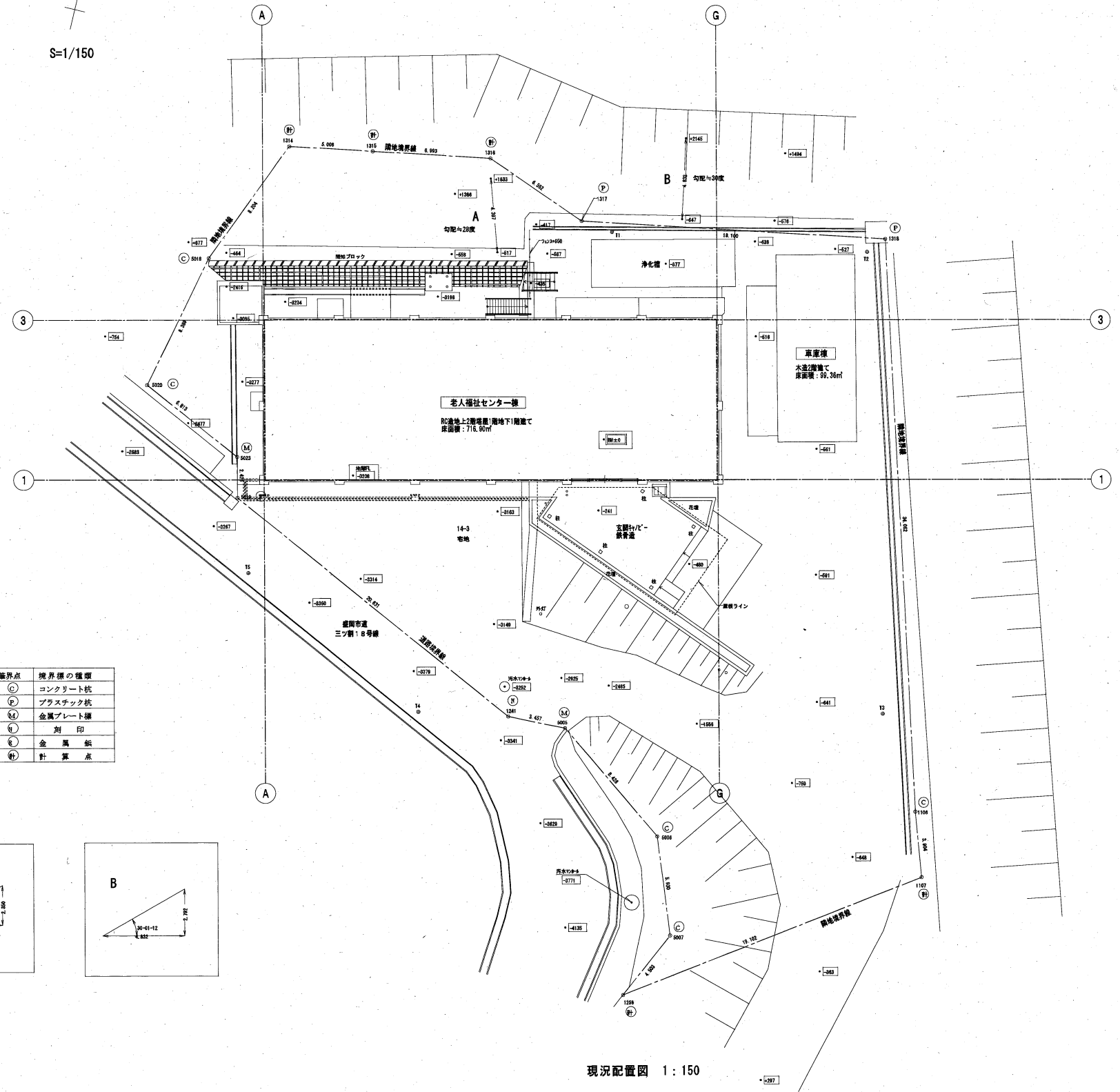


工事場所：岩手県盛岡市愛宕下14番3

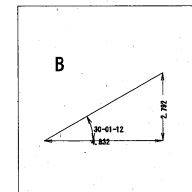
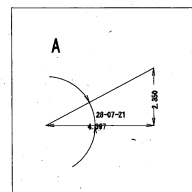


付近見取図

S=1/150



境界点	境界線の種類
(C)	コンクリート杭
(E)	プラスチック杭
(M)	金属プレート杭
(V)	刻印
(S)	金属板
(P)	計算点



求積表

地番	14-3				
NO	X _n	Y _n	Y _{n+1} -Y _{n-1}	X _n · (Y _{n+1} -Y _{n-1})	
0020	89.344	-49.314	-2.201	-196.646144	
0018	97.085	-46.009	7.792	756.292960	
1314	103.924	-41.822	9.493	986.850632	
1316	103.870	-36.616	11.999	1246.336130	
1318	103.796	-29.523	12.557	1303.306372	
1317	100.336	-23.959	23.663	2374.250788	
1318	100.143	-6.860	21.378	2140.857054	
1106	66.239	-2.881	3.824	253.297936	
1107	62.373	-2.036	-16.882	-1052.980996	
1288	84.650	-19.463	-14.789	-806.739850	
0007	88.200	-16.825	1.615	93.993000	
0006	64.042	-17.848	-6.789	-434.781138	
0008	70.189	-23.614	-9.183	-644.648587	
1241	70.714	-27.031	-20.059	-1418.452126	
0019	82.908	-43.673	-16.777	-1390.947516	
0023	85.331	-43.808	-5.641	-481.352171	
			合計	2728.468734	
			合計面積	1364.235870	
			地積	1364.22	㎡

現況配置図 1:150

工事名称 旧盛岡市立愛宕山老人福祉センター解体工事	承認	設計	作成	改定履歴	特記	図面名称 付近見取図 現況配置図	縮尺 1/150	図面番号 枚/内 区分	NO. A-06
									建築工事

