

市道の路線の認定図  
(令和5年10月議会)

盛岡市

**凡例**

起点 終点



**実線：認定又は変更増区間**

**破線：廃止又は変更減区間**

# 認定 (Db)

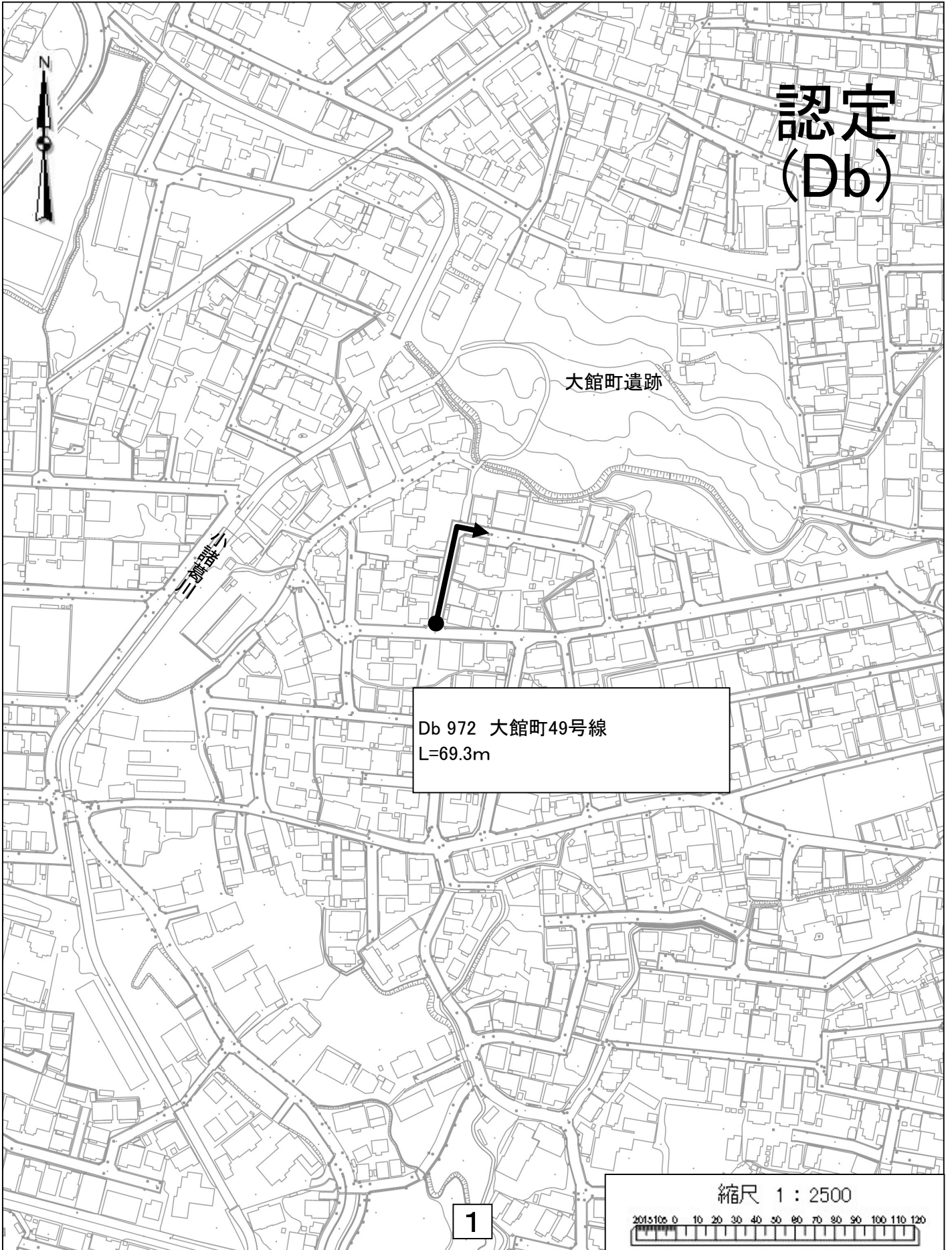
大館町遺跡

Db 972 大館町49号線  
L=69.3m

縮尺 1 : 2500

2015105 0 10 20 30 40 50 60 70 80 90 100 110 120

1



# 認定 (Dc)

盛岡大学附属高等学校

Dc 611 みたけ四丁目33号線  
L=50.2m

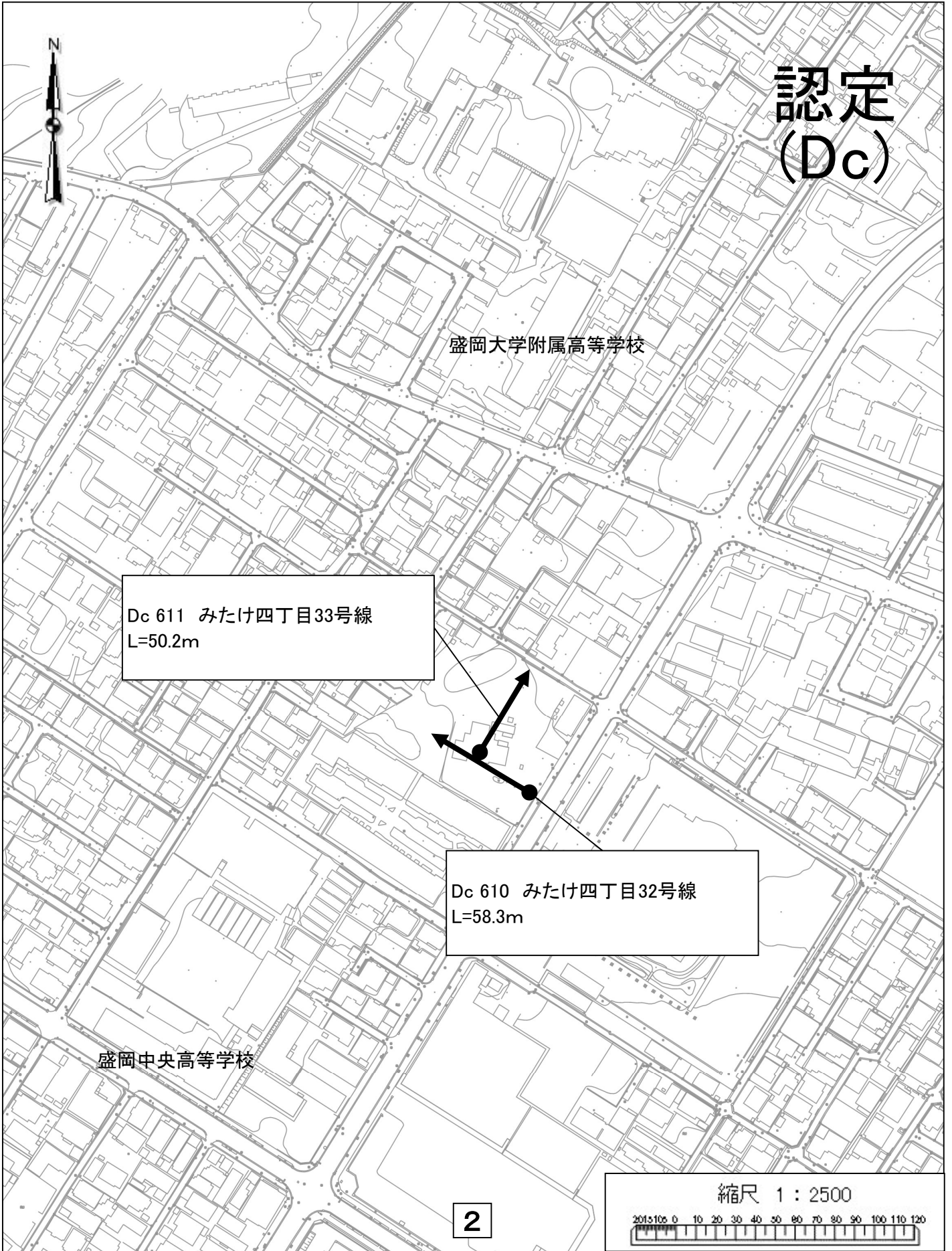
Dc 610 みたけ四丁目32号線  
L=58.3m

盛岡中央高等学校

2

縮尺 1 : 2500

0 10 20 30 40 50 60 70 80 90 100 110 120



# 認定 止更 認廃 変 (Ca, 都)

(変更)  
Ca 263 向中野13号線  
L=257.1m→L=200.0m

(認定)  
都 4240 屋敷田2号線  
L=113.0m

変更(減)区間  
L=57.1m

(廃止)  
都 556 道明前3号線  
L=201.7m

(変更)  
都 555 道明前2号線  
L=462.0m→L=342.0m

変更(減)区間  
L=120.0m

JR東北新幹線

JR東北本線

南川

3

縮尺 1 : 2500

2015108 0 10 20 30 40 50 60 70 80 90 100 110 120

認定  
(都)

鹿妻幹線水路

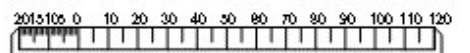
都 4241 八重郷8号線  
L=82.8m

主要地方道盛岡和賀線

長善寺八重郷墓園

4

縮尺 1 : 2500





# 変更 (Ca,都)

道明ひまわり公園

変更(減)区間

L=40.0m

Ca 262 向中野12号線  
L=240.0m→L=200.0m

南川

変更(減)区間

L=13.1m

都 378 盛南東線  
L=186.1m→L=173.0m

5

縮尺 1 : 2500

