

市道の路線の認定図  
(令和5年3月議会)

盛岡市

凡例

起点 終点



実線: 認定又は変更増区間



破線: 廃止又は変更減区間

認定  
(Ab)

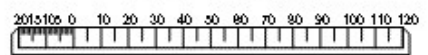
盛岡第三高等学校

Ab 794 高松四丁目36号線  
L=36.9m

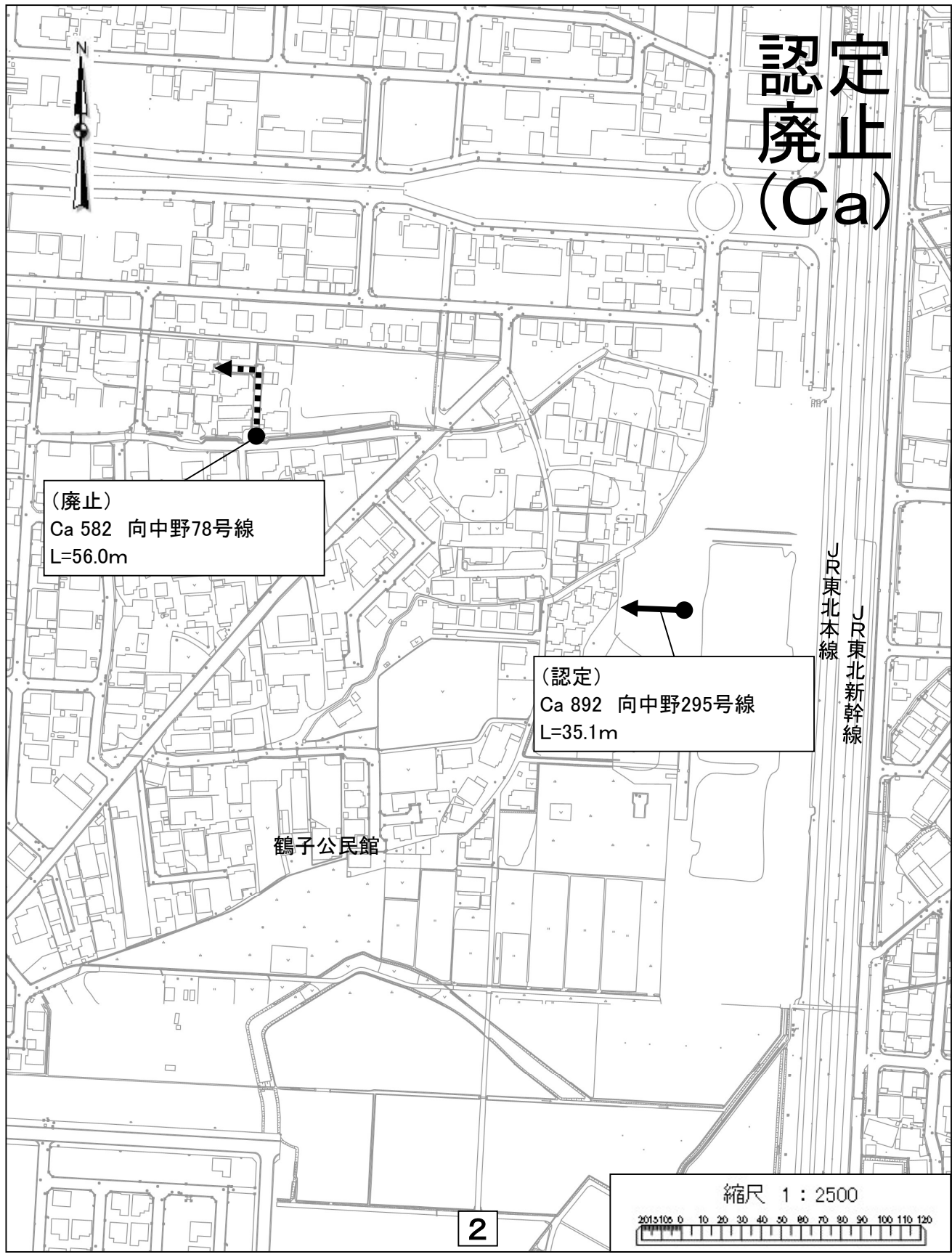
八幡神社

1

縮尺 1 : 2500



# 認定 廃止 (Ca)

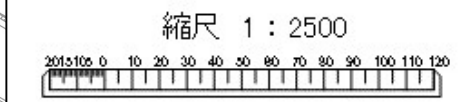


(廃止)  
Ca 582 向中野78号線  
L=56.0m

(認定)  
Ca 892 向中野295号線  
L=35.1m

鶴子公民館

JR東北本線  
JR東北新幹線



# 認定 変更 (Cc)

中太田新田児童公園

(認定)  
Cc 553 中太田98号線  
L=230.0m

孝仁病院

(変更)  
Cc 202 下太田11号線  
L=962.8m→L=20.8m

変更(減)区間  
L=942.0m

縮尺 1 : 2500

3



# 認定 (Cc)

市立下太田老人福祉センター  
市立下太田児童センター

Cc 554 下太田236号線  
L=52.4m

主要地方道盛岡和賀線

主要地方道盛岡環状線

4

縮尺 1 : 2500



# 認定 (Db)

Db 970 北天昌寺町31号線  
L=115.8m



天昌寺

天昌寺町児童公園

5

縮尺 1 : 2500



# 認定 (Dc)

市営北厨川アパート

Dc 608 厨川二丁目57号線  
L=100.7m

厨川

北上川

6

縮尺 1 : 2500





認定  
(都)

都南浄化センター

国道4号

都 4237 上畑8号線  
L=50.2m

縮尺 1 : 2500

20 105 0 10 20 30 40 50 60 70 80 90 100 110 120

7



# 廃止 変更 (Cc)

太田橋グラウンド  
A球場

(廃止)  
Cc 304 中太田36号線  
L=154.1m

(廃止)  
Cc 236 中太田12号線  
L=106.0m

(廃止)  
Cc 235 中太田11号線  
L=84.0m

(廃止)  
Cc 349 中太田49号線  
L=61.1m

(変更)  
Cc 202 下太田11号線  
L=962.8m→L=20.8m

(廃止)  
Cc 237 下太田15号線  
L=49.9m

変更(減)区間  
L=942.0m

(廃止)  
Cc 238 下太田16号線  
L=48.3m

澤田墓地

縮尺 1 : 2500



# 廃止 変更 (都)

(廃止)  
都 1598 続橋線  
L=225.5m

都南総合支所

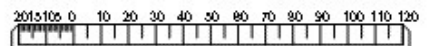
見前中学校

(廃止)  
都 2610 多賀ニュータウン5号線  
L=63.4m

変更(減)区間  
L=58.3m

(変更)  
都 2613 多賀ニュータウン8号線  
L=344.3m→L=286.0m

縮尺 1 : 2500



# 変更 (都)



JR東北新幹線  
JR東北本線

県道不動盛岡線

変更(増)区間

L=32.1m

都 4169 荒屋15号線  
L=58.0m→L=90.1m

高屋敷堰

10

縮尺 1 : 2500  
20 30 40 50 60 70 80 90 100 110 120