

市道の路線の認定図  
(令和5年6月議会)

盛岡市

凡例

起点

終点

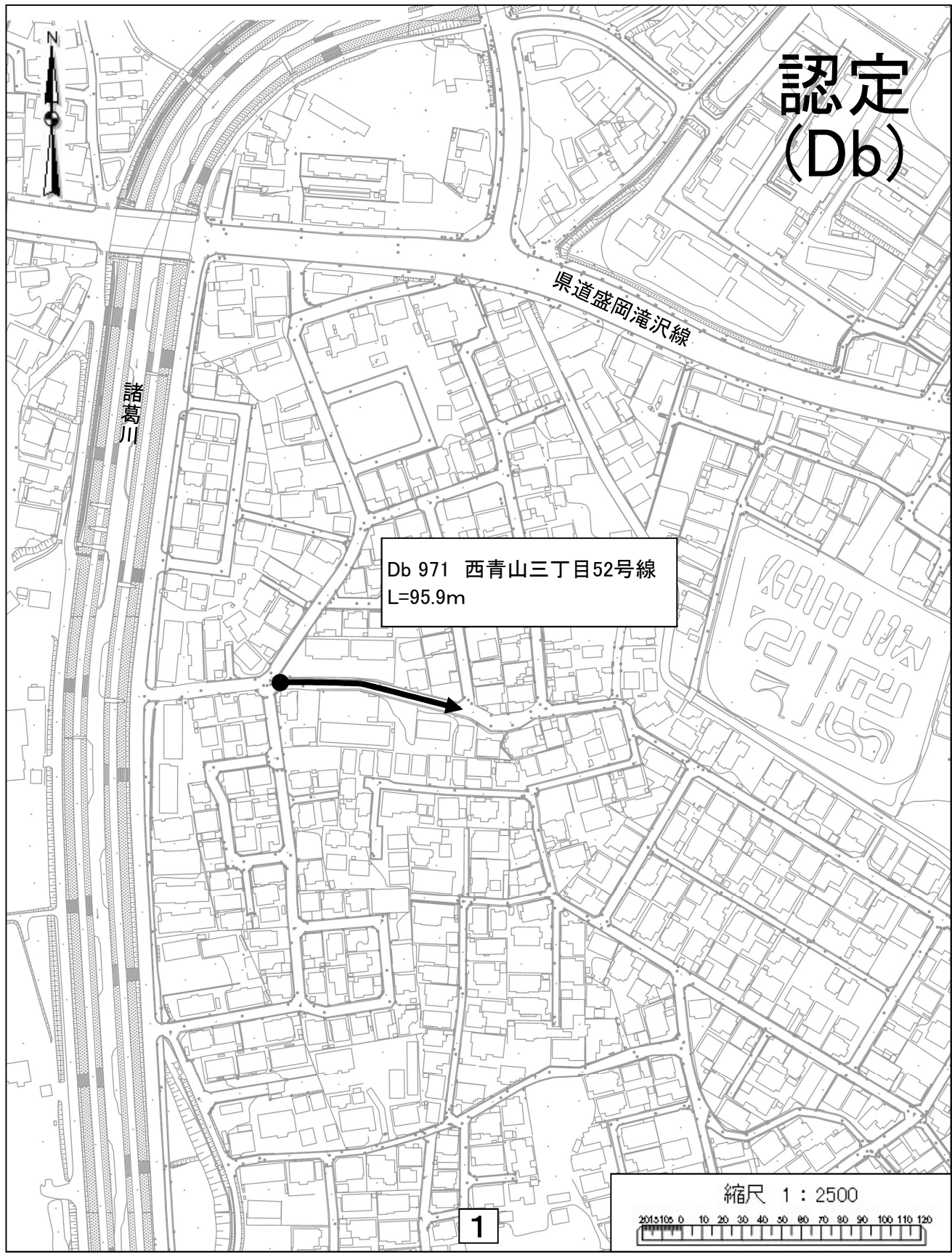


実線: 認定又は変更増区間



破線: 廃止又は変更減区間

# 認定 (Db)



Db 971 西青山三丁目52号線  
L=95.9m

縮尺 1 : 2500  
2015105 0 10 20 30 40 50 60 70 80 90 100 110 120

1

# 認定 (Dc)

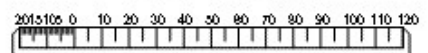


Dc 609 みたけ三丁目31号線  
L=63.3m

県営運動公園

2

縮尺 1 : 2500



# 認定 (都)

市立見前児童センター  
市立世代交流センター

都 4238 西見前中島4号線  
L=171.7m

見前南小学校

3

縮尺 1 : 2500

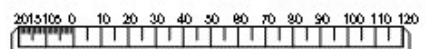


# 認定 (都)

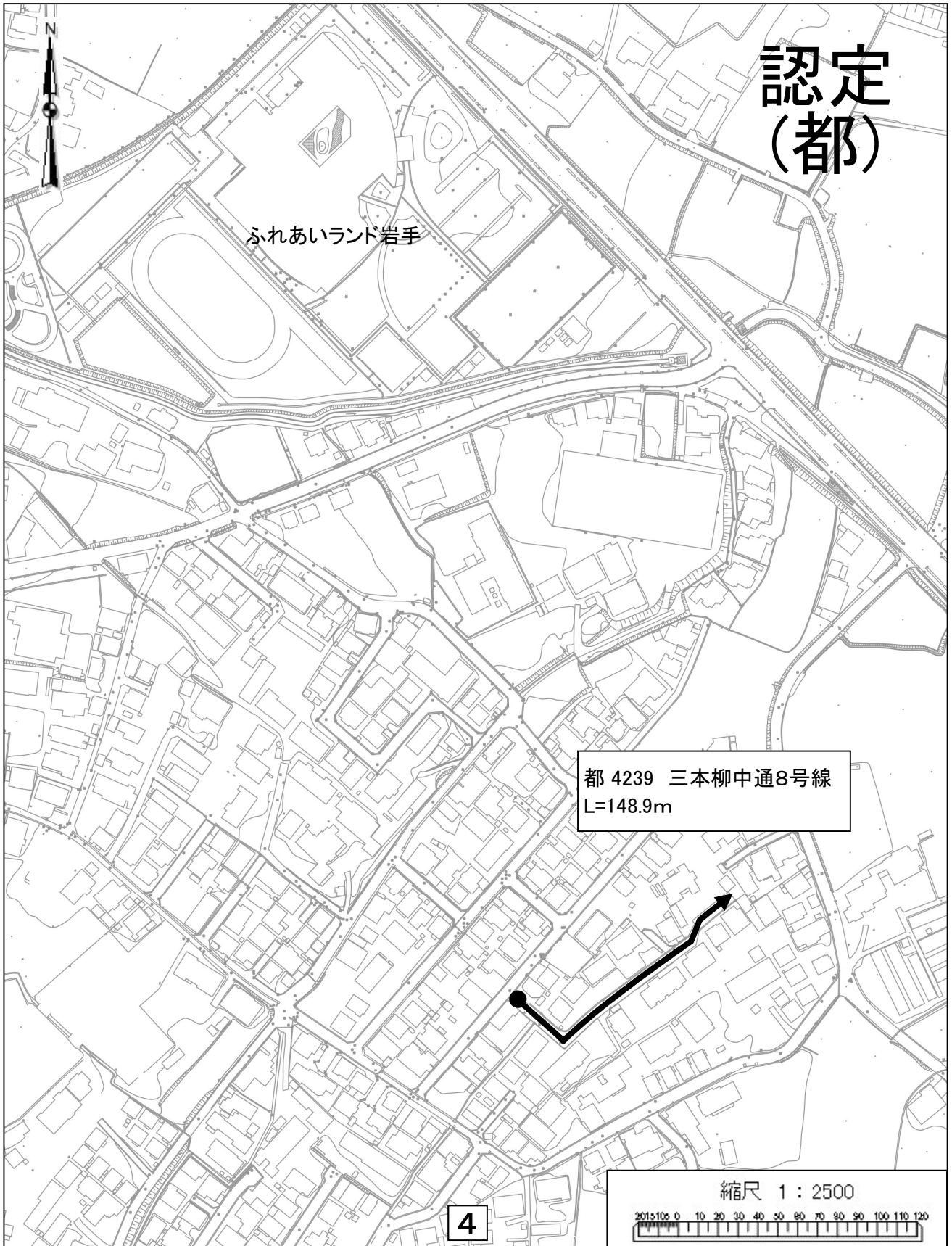
ふれあいランド岩手

都 4239 三本柳中通8号線  
L=148.9m

縮尺 1 : 2500



4



# 変更 (Ab)

変更(増)区間

L=14.9m



Ab 585 箱清水一丁目35号線  
L=36.0m→L=50.9m


箱清水公民館

盛岡第三高等学校

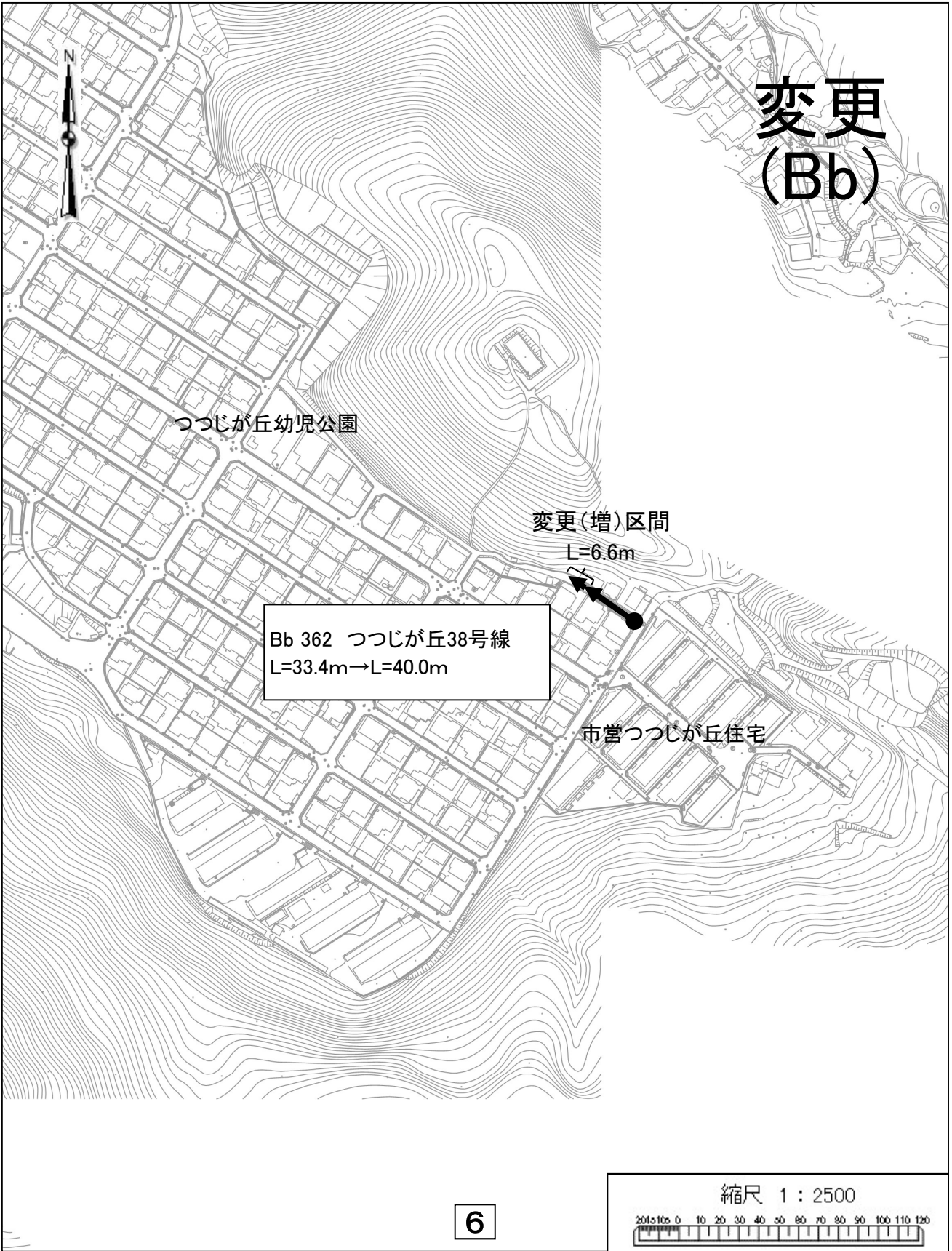
5

縮尺 1 : 2500

20 105 0 10 20 30 40 50 60 70 80 90 100 110 120



# 変更 (Bb)



つつじが丘幼児公園

変更(増)区間

L=6.6m

Bb 362 つつじが丘38号線  
L=33.4m→L=40.0m

市営つつじが丘住宅