

市道の路線の認定図
(令和6年3月議会)

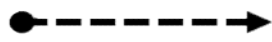
盛岡市

凡例

起点 終点

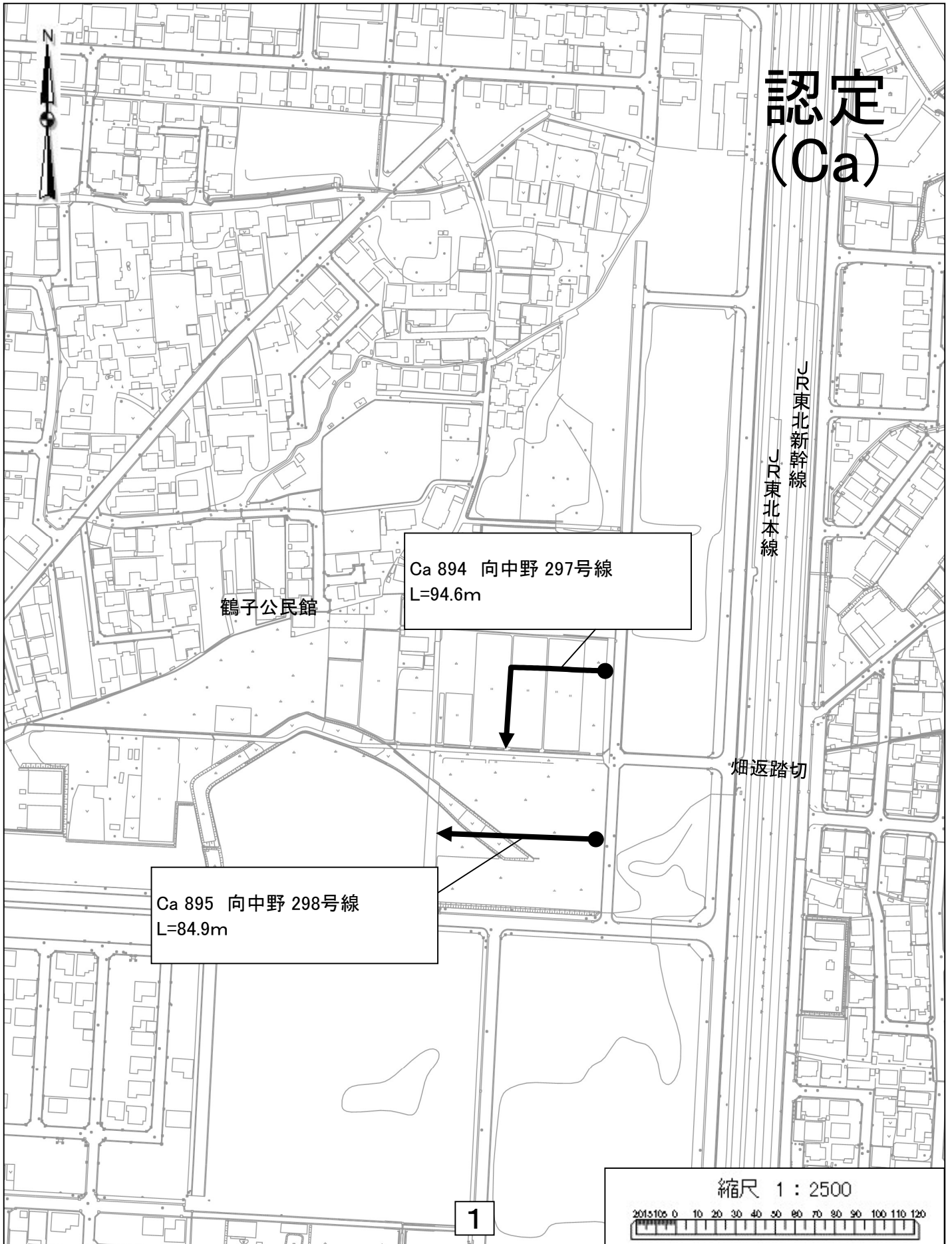


実線：認定又は変更増区間

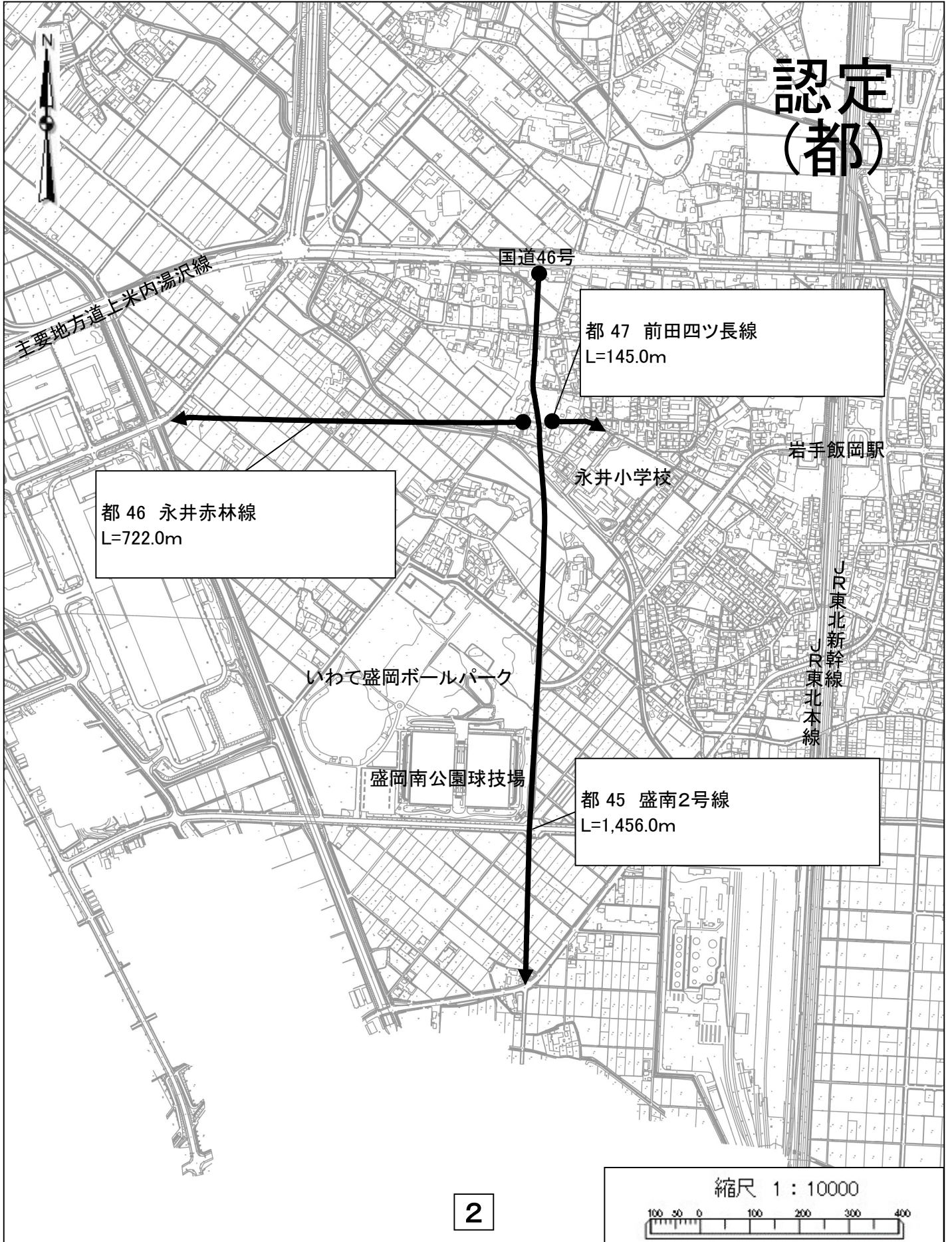


破線：廃止又は変更減区間

認定 (Ca)



認定 (都)



認定
(都)

国道396号

如法寺

乙部館跡

都 4242 門前8号線
L=190.9m

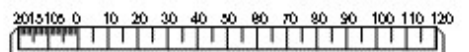
乙部川

都 4243 門前歩行者専用道1号線
L=16.0m

乙部橋

3

縮尺 1 : 2500



廃止
(Cc)

Cc 288 中太田26号線
L=209.3m

中太田新田児童公園

Cc 328 中太田42号線
L=117.6m

孝仁病院

4

縮尺 1 : 2500

