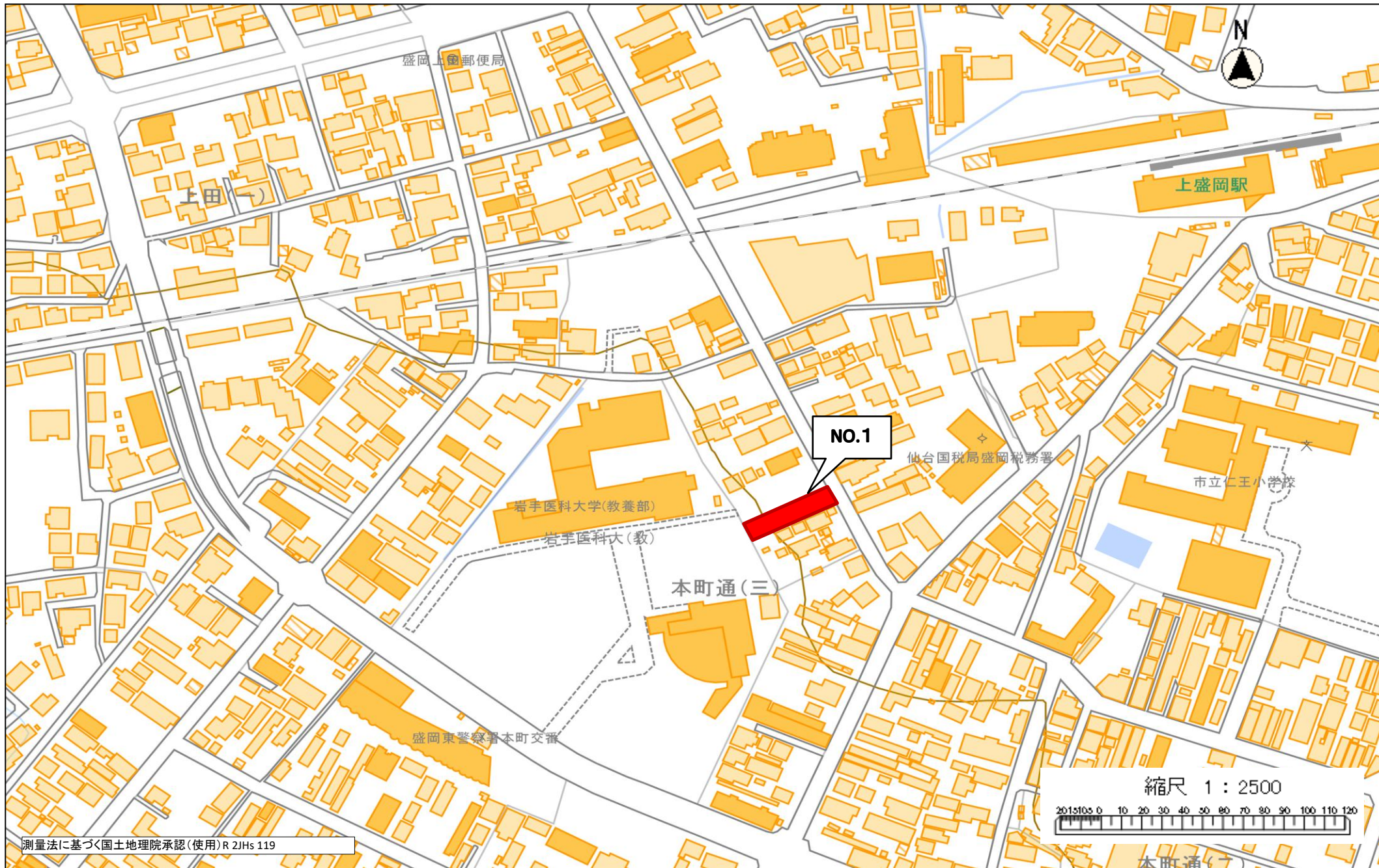


位置図No.1

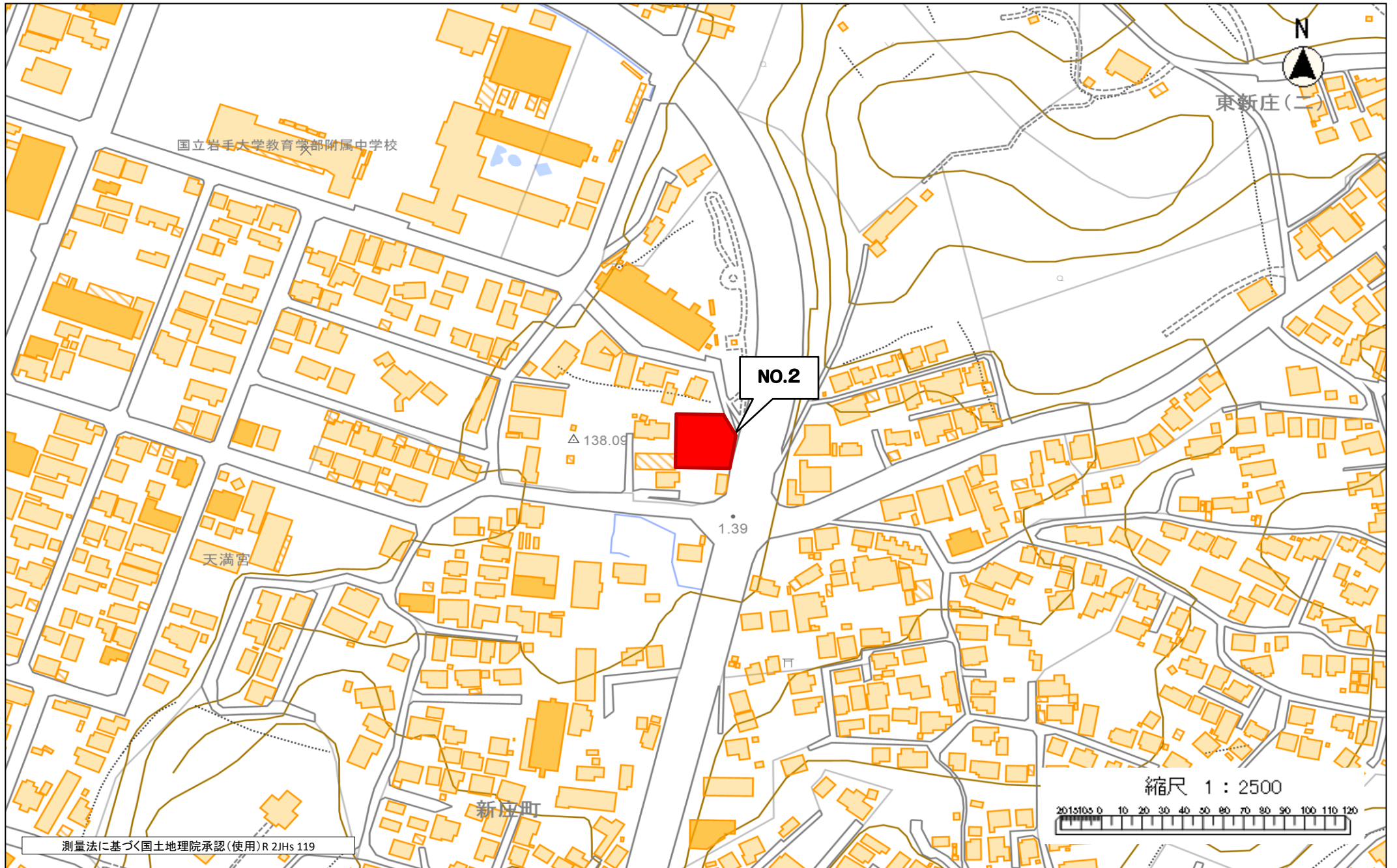


測量法に基づく国土地理院承認(使用)R 2IHs 119

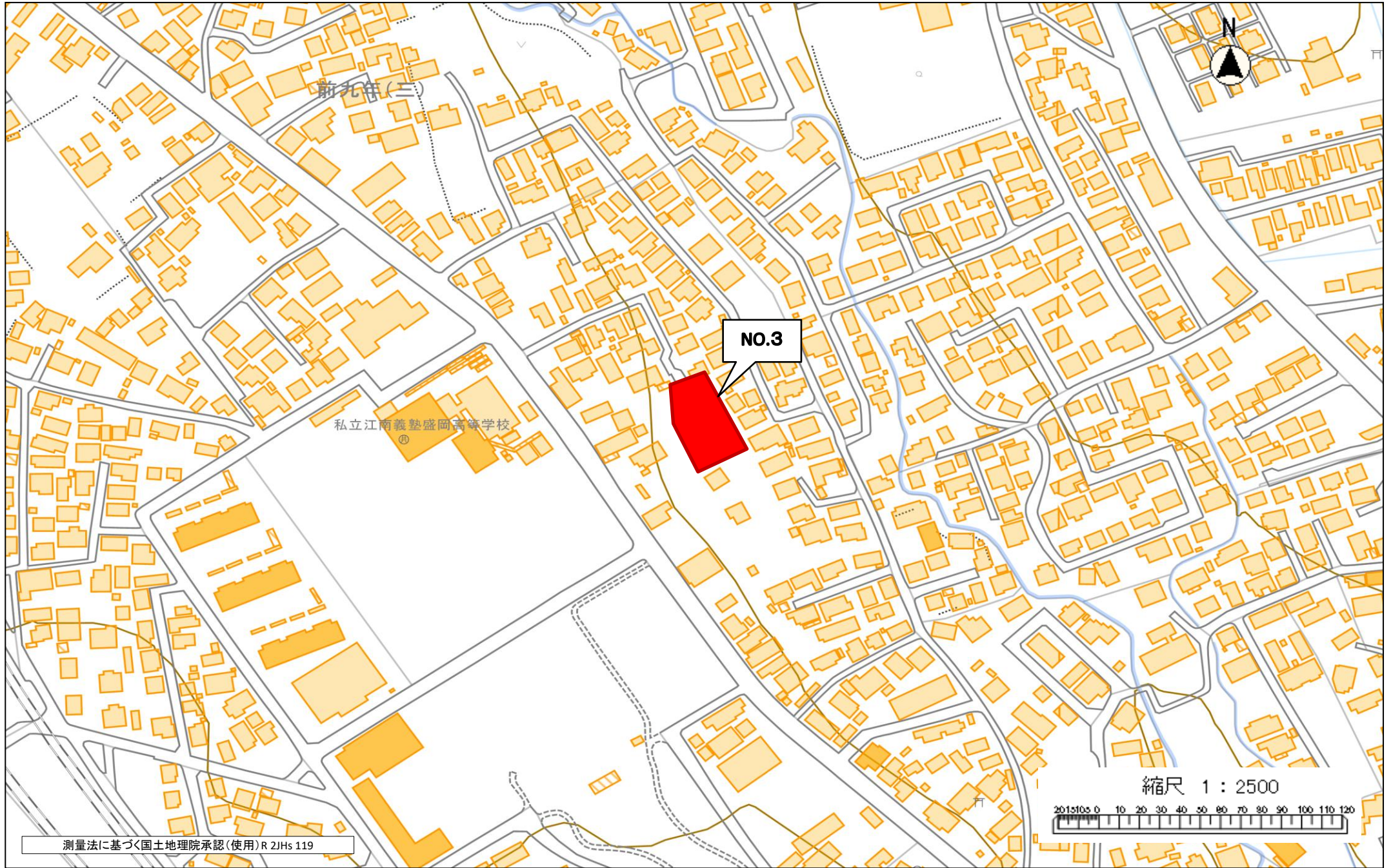
縮尺 1 : 2500  
2015105 0 10 20 30 40 50 60 70 80 90 100 110 120

本町通(一)

位置図No.2



位置図No.3

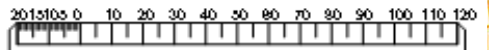


新九井(三)

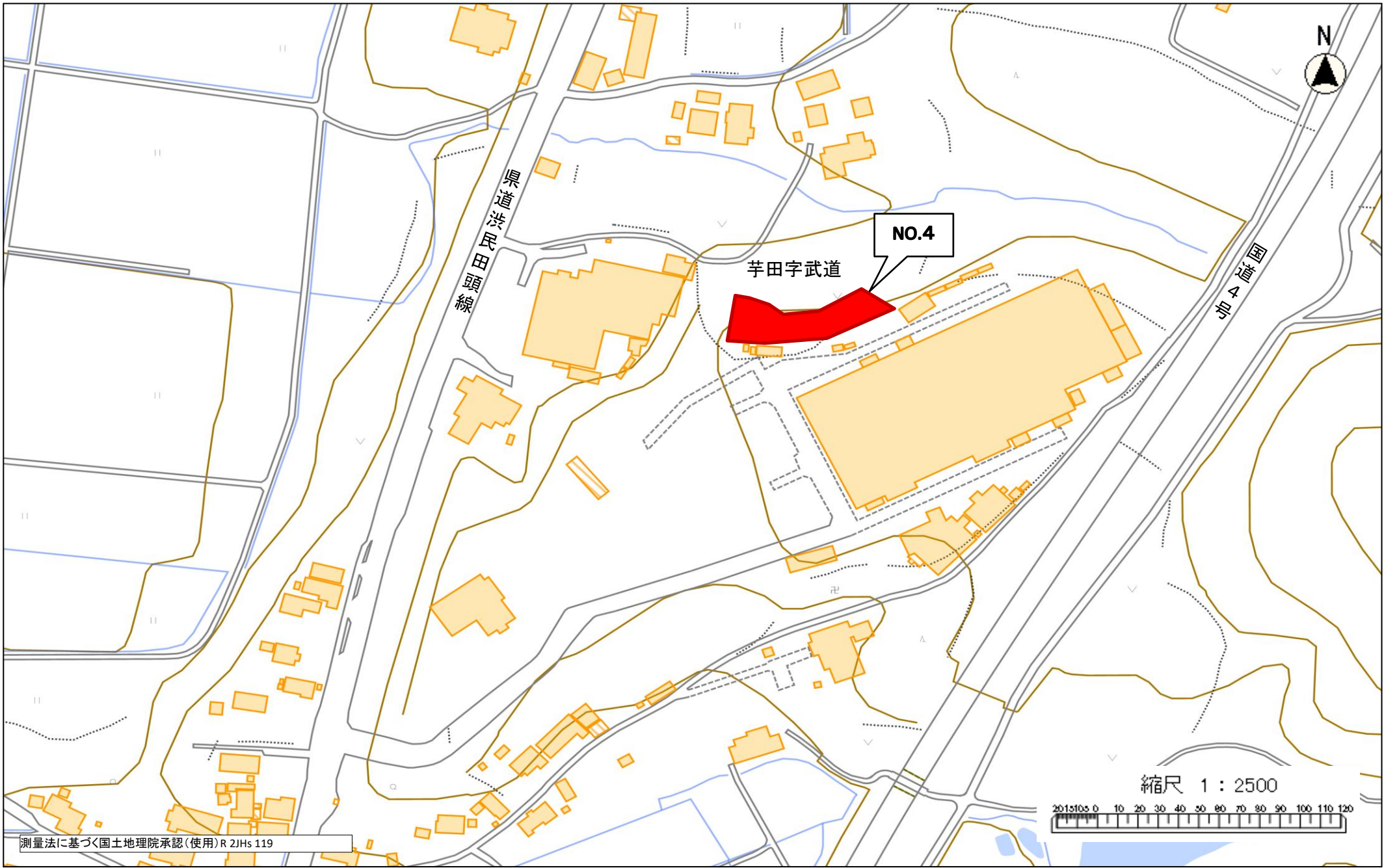
NO.3

私立江南義塾盛岡高等学校

縮尺 1 : 2500



測量法に基づく国土地理院承認(使用)R 2JHs 119



測量法に基づく国土地理院承認(使用)R 2JHs 119

