

## 誘導区域図



( 8 / 27 )

- 行政区域  
 — 都市計畫区域  
 — 市街化区域

**都市機能誘導区域**

- 中心拠点
  - 地域拠点

### 居住誘導区域

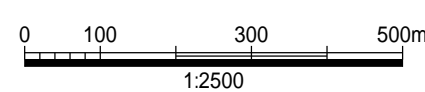
-  都心居住区域  
 公共交通沿線居住区域  
 居住環境形成区域

その他の市街化区域

一般居住区域

その他の市街化区域

その他の市街化区域  
土砂災害特別警戒区域・土砂災害警戒区域、  
急傾斜地崩壊危険区域、土砂災害危険箇所、  
特別用途地区・地区計画のうち住宅の建築が  
制限されている区域、みたけ地区を除く工業地域  
みたけ運動公園



この地図は、岩手県の承認を得て岩手県所有の盛岡広域都市計画図(1/2500, 1/10,000)を複製したものである。  
(承認番号)平成29年8月21日岩手県指令部第8-5号