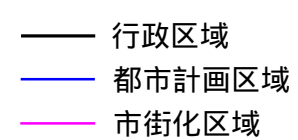
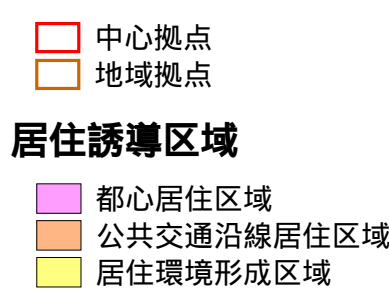


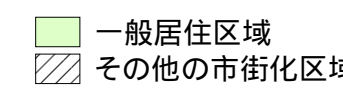
誘導区域図  
( 20 / 27 )



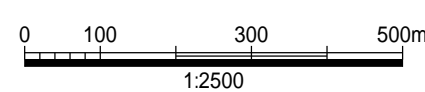
都市機能誘導区域



その他の市街化区域



その他の市街化区域  
土砂災害特別警戒区域・土砂災害警戒区域、  
急傾斜地崩壊危険区域、土砂災害危険箇所、  
特利用途地区、地区計画のうち住宅の建築が  
制限されている区域、みたび地区を除く工業地域、  
総合運動公園。



この地図は、岩手県の承認を得て岩手県所有の盛岡広域都市計画図(1/2500, 1/10,000)を複製したものである。  
(承認番号)平成29年8月21日岩手県指令部第8-5号