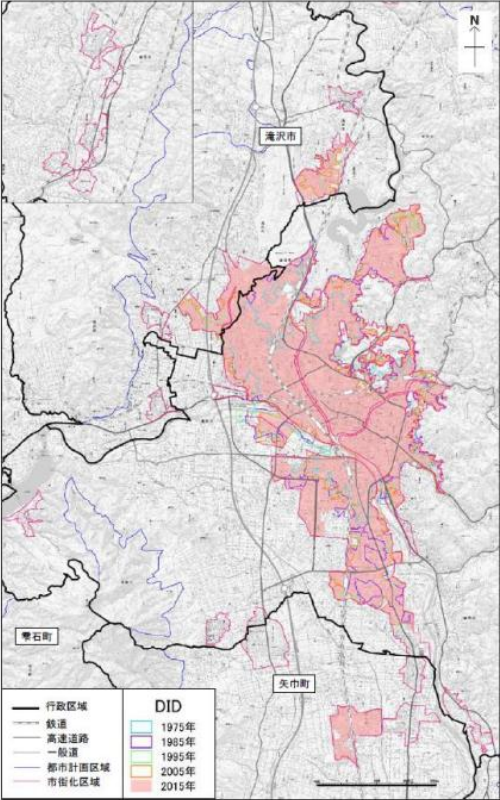
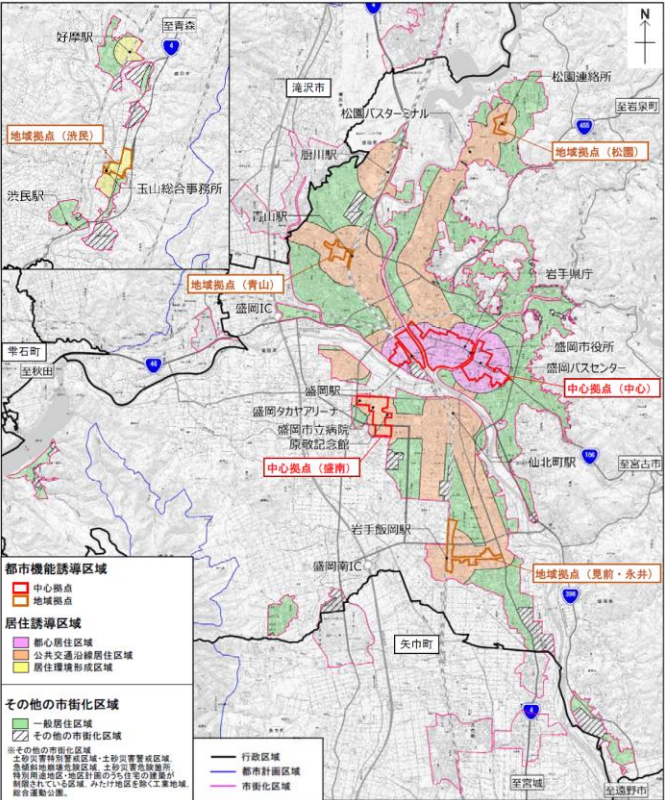
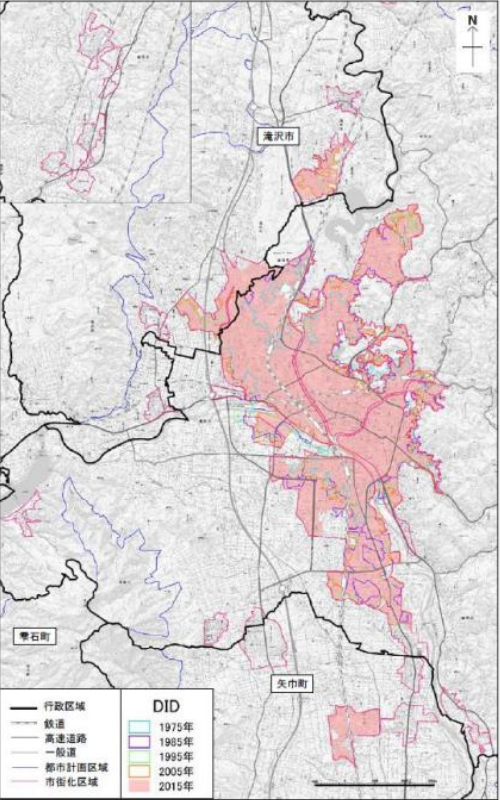
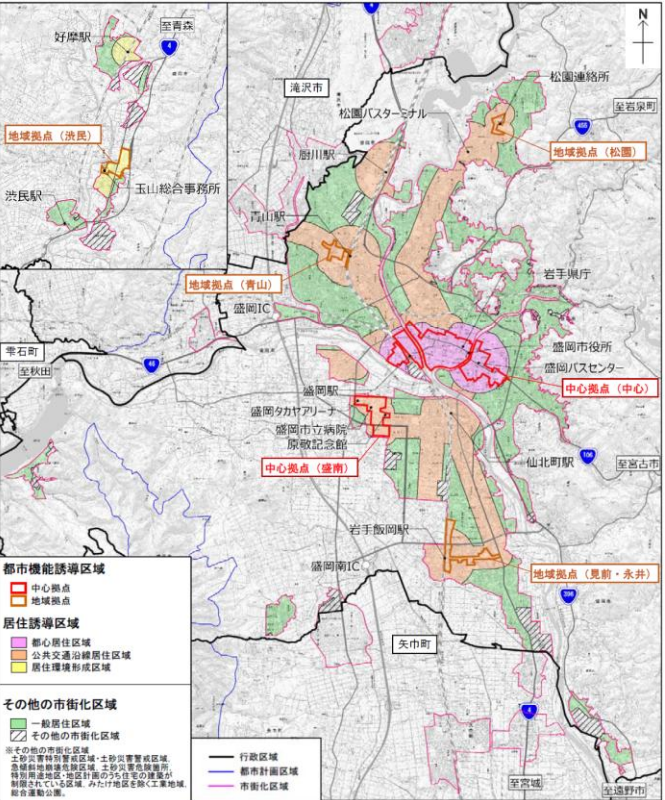


内丸プラン（内丸地区再整備基本計画）基本方針編（案）新旧対照表（朱書き部分は変更）

新 内丸プラン（内丸地区再整備基本計画）基本方針（案）表紙	旧 内丸プラン（内丸地区再整備基本計画）基本方針（素案）表紙	備考
<div>内丸プラン (内丸地区再整備基本計画) 基本方針編 (素案)</div> <div>令和 7 年 11⁸ 月版 令和 7 年〇月 盛岡市</div>	<div>内丸プラン (内丸地区再整備基本計画) 基本方針編 (素案)</div> <div>令和 7 年 8 月版 令和 7 年〇月 盛岡市</div>	<div>素案から案へ変更。</div> <div>月の更新。</div>

新 内丸プラン（内丸地区再整備基本計画）基本方針（案）P1	旧 内丸プラン（内丸地区再整備基本計画）基本方針（素案）P1	備考
<div>はじめに～未来の盛岡を構想する～</div> <p>内丸地区は江戸時代に盛岡城の外廓に形成された城下町を起源に持ち、明治時代には官公庁施設や軍施設が整備されたことで現在の原型が形成されました。そして第二次世界大戦後には、それを礎とし、1957 年には全国第 1 号の一団地の官公庁施設を内丸地区において都市計画決定し、現在に至ります。</p> <p>一団地の官公庁施設の思想からは、「もはや戦後ではない」と言われた当時、来るべき高度経済成長と地方の時代を見据え、行政機能を集積させることで盛岡市の社会経済を牽引するエリアを形成し、地方都市の未来のあり方に向けた一步を踏み出そうとした先人たちの強い思いを感じることができます。事実、内丸地区は行政機能をはじめ、司法、大学、医療、金融、報道など、都市活動の中枢をなす高次都市機能が集積するようになり、盛岡市の核、そして県都として機能するようになっていきました。</p> <p>こうして都市の核が形成された後、盛岡駅西口地区や盛岡南地区等の市街地開発事業により、拡大しようとする力を南側に誘導し、計画的に秩序ある市街地の拡大を図ってきました。</p> <p>しかしながら、盛岡市の人口も 2000 年の 303 千人をピークに減少に転じ、今後も減少の一途を辿ると推測され、都市が拡大・成長期から縮小・成熟期に転換していく中で、コンパクトな市街地の形成と、公共交通のネットワークの要素を加えた「コンパクト・プラス・ネットワーク」による持続可能な都市構造の形成を目指すことになりました。</p> <p>一方、盛岡市の核である内丸地区では、戦後に行われた整備から約 60 年が経過しており、当時建設された施設の老朽化は特に顕著であり、岩手医科大学の矢巾町への移転等による都市機能の離分散や、小売販売額が減少傾向にあるなど、さらに今後についても官公庁や企業における手続きのオンライン化やリモートワークの普及による人流の減少が予想され、周辺地域の経済活動に影響を与えることが現実的な課題となってきました。また、地区内の広範囲が洪水浸水想定区域に位置することから、官公庁の再配置に際しては、大規模な災害発生時にも機能を喪失することのないよう、庁舎自体の防災機能を強化するとともに、行政機関相互や官民が強固に連携し災害時の対応力強化を進めるなど、防災分野の新たな地域モデルとなるような取組を進めることも必要となります。</p> <p>このような課題状況の下、我々は、盛岡市の再興発展を目指して一団地の官公庁施設を制度化した先人にならい、人口減少と地域経済の地盤沈下縮小という将来予測を直視しつつも与することなく、技術革新や価値観の変化を捉え、都市計画の観点から、健康な都市としての盛岡市の未来を描く必要があります。ニューヨークタイムズ紙により発信された「盛岡らしさ」の良さを生かし、歩いて楽しめる本市の魅力に一層の磨きをかけていく必要もあります。</p> <p>このような時代認識と思いを持ち、本市のみならず、国、県、企業、そして盛岡市を愛する市民等とともに、これからの時代の盛岡を創生し、将来も多くの人が豊かに暮らし、それをもって住みたい・訪れたいと思われる都市の核となる内丸地区を実現すべく、現実的な未来志向をもって、市民等が期待を抱くことのできる内丸プラン（内丸地区再整備基本計画）を作成します。</p>	<div>はじめに～未来の盛岡を構想する～</div> <p>内丸地区は江戸時代に盛岡城の外廓に形成された城下町を起源に持ち、明治時代には官公庁施設や軍施設が整備されたことで現在の原型が形成されました。そして第二次世界大戦後には、それを礎とし、1957 年には全国第 1 号の一団地の官公庁施設を内丸地区において都市計画決定し、現在に至ります。</p> <p>一団地の官公庁施設の思想からは、「もはや戦後ではない」と言われた当時、来るべき高度経済成長と地方の時代を見据え、行政機能を集積させることで盛岡市の社会経済を牽引するエリアを形成し、地方都市の未来のあり方に向けた一步を踏み出そうとした先人たちの強い思いを感じることができます。事実、内丸地区は行政機能をはじめ、司法、大学、医療、金融、報道など、都市活動の中枢をなす高次都市機能が集積するようになり、盛岡市の核、そして県都として機能するようになっていきました。</p> <p>こうして都市の核が形成された後、盛岡駅西口地区や盛岡南地区等の市街地開発事業により、拡大しようとする力を南側に誘導し、計画的に秩序ある市街地の拡大を図ってきました。</p> <p>しかしながら、盛岡市の人口も 2000 年の 303 千人をピークに減少に転じ、今後も減少の一途を辿ると推測され、都市が拡大・成長期から縮小・成熟期に転換していく中で、コンパクトな市街地の形成と、公共交通のネットワークの要素を加えた「コンパクト・プラス・ネットワーク」による持続可能な都市構造の形成を目指すことになりました。</p> <p>一方、盛岡市の核である内丸地区では、戦後に行われた整備から約 60 年が経過しており、当時建設された施設の老朽化は特に顕著であり、岩手医科大学の矢巾町への移転等による都市機能の離散や、小売販売額が減少傾向にあるなど、さらに今後についても官公庁や企業における手続きのオンライン化やリモートワークの普及による人流の減少が予想され、周辺地域の経済活動に影響を与えることが現実的な課題となってきました。また、地区内の広範囲が洪水浸水想定区域に位置することから、官公庁の再配置に際しては、大規模な災害発生時にも機能を喪失することのないよう、庁舎自体の防災機能を強化するとともに、行政機関相互や官民が強固に連携し災害時の対応力強化を進めるなど、防災分野の新たな地域モデルとなるような取組を進めることも必要となります。</p> <p>このような課題状況の下、我々は、盛岡市の再興を目指して一団地の官公庁施設を制度化した先人にならい、人口減少と地域経済の地盤沈下という将来予測を直視しつつも与することなく、技術革新や価値観の変化を捉え、都市計画の観点から、健康な都市としての盛岡市の未来を描く必要があります。ニューヨークタイムズ紙により発信された「盛岡らしさ」の良さを生かし、歩いて楽しめる本市の魅力に一層の磨きをかけていく必要もあります。</p> <p>このような時代認識と思いを持ち、本市のみならず、国、県、企業、そして盛岡市を愛する市民等とともに、これからの時代の盛岡を創生し、将来も多くの人が豊かに暮らし、それをもって住みたい・訪れたいと思われる都市の核となる内丸地区を実現すべく、現実的な未来志向をもって、市民等が期待を抱くことのできる内丸プラン（内丸地区再整備基本計画）を作成します。</p>	<p></p> <p>文言の調整。</p> <p>文言の調整。 文言の調整。</p>

新 内丸プラン（内丸地区再整備基本計画）基本方針（案）P2	旧 内丸プラン（内丸地区再整備基本計画）基本方針（素案）P2	備考
<div>第1章 再整備の背景・位置づけ</div> <div>1. 背景</div>	<div>第1章 再整備の背景・位置づけ</div> <div>1. 背景</div>	
<p>21世紀に入って人口増加・高度成長の時代が終わり、人口減少下において安定・成熟した都市型社会の実現が求められるようになりました。都市計画の領域においては、コンパクト・プラス・ネットワーク型の都市の形成、自動車から公共交通への転換、人中心のエリアづくりなどが特に必要とされています。</p> <p>盛岡市も過去には松園や盛南等の郊外部に市街地を拡張し、盛岡駅西口地区の都市開発にも取り組んできた結果、人口集中地区（DID）も広がっていきました。このように都市が拡大していく一方で、中心市街地では商品販売額が低下するとともに、多くの建物が更新時期を迎えています。</p> <p>このような現状を反映するように、将来人口推計では、2040年の人口増減率で大通・菜園地区や内丸地区等の中心市街地では人口が減少する一方、盛南地区や盛岡駅西口地区では人口が増加すると予測されています。</p> <p>そのような状況において中作成した盛岡市立地適正化計画（2020年3月）では、将来においても持続可能なコンパクト・プラス・ネットワーク型の都市を形成するため、中心市街地の再生を図ることとしています。</p> <div><p>図 1-1 DID の変遷 (出典：盛岡市都市計画マスタープラン)</p></div> <div><p>図 1-2 立地適正化計画での誘導区域等 (出典：盛岡市立地適正化計画)</p></div>	<p>21世紀に入って人口増加・高度成長の時代が終わり、人口減少下において安定・成熟した都市型社会の実現が求められるようになりました。都市計画の領域においては、コンパクト・プラス・ネットワーク型都市の形成、自動車から公共交通への転換、人中心のエリアづくりなどが特に必要とされています。</p> <p>盛岡市も過去には松園や盛南等の郊外部に市街地を拡張し、盛岡駅西口地区の都市開発にも取り組んできた結果、人口集中地区（DID）も広がっていきました。このように都市が拡大していく一方で、中心市街地では商品販売額が低下するとともに、多くの建物が更新時期を迎えています。</p> <p>このような現状を反映するように、将来人口推計では、2040年の人口増減率で大通・菜園地区や内丸地区等の中心市街地では人口が減少する一方、盛南地区や盛岡駅西口地区では人口が増加すると予測されています。</p> <p>その中で作成した盛岡市立地適正化計画（2020年3月）では、将来においても持続可能なコンパクト・プラス・ネットワーク型都市を形成するため、中心市街地の再生を図ることとしています。</p> <div><p>図 DID の変遷 (出典：盛岡市都市計画マスタープラン)</p></div> <div><p>図 立地適正化計画での誘導区域等 (出典：盛岡市立地適正化計画)</p></div>	<p>文言の調整。</p> <p>文言の調整。</p> <p>文言の調整。</p> <p>図の番号の追記。</p>

新 内丸プラン（内丸地区再整備基本計画）基本方針（案）P3	旧 内丸プラン（内丸地区再整備基本計画）基本方針（素案）P3	備考
<div data-bbox="154 189 1311 241"><h2>2. 再整備の必要性</h2></div> <div data-bbox="154 241 1311 472"><p>中心市街地の多くの建物が老朽化している中、内丸地区の建物群は戦後間もない頃に一団地の官公庁施設の形成とともに整備されたことから特に築年数が経っており、都市としての更新時期を迎えています。</p></div> <div data-bbox="154 472 1311 829"><p>そのような中で、2019 年に岩手医科大学附属病院が矢巾町に移転しました。その後、内丸地区内で診察を続けてきた内丸メディカルセンターも、2026 年4月を目途に医科機能が附属病院に統合、歯科機能及び一部の医科機能は内丸地区で診察を継続することが決まり、内丸地区に訪れる人が大きく減少することが予想されます。</p></div> <div data-bbox="154 829 1311 1008"><p>内丸地区の再整備の目的は、このような状況を踏まえて施設更新を図っていくことで、都市がアップデートされ、内丸地区を「盛岡の顔」と言える地区として活力を維持し、まちの魅力「盛岡らしさ」を次世代に継承することにあります。そして、内丸地区に留まらず、中心市街地へと再生が波及することを目指します。</p></div> <div data-bbox="154 1008 1311 1144"><p>都市の縮小・成熟期を迎える中、地方都市である盛岡市が将来にわたって魅力的であるためには中心市街地を核として魅力的なまちであり続けることが必要であり、その第一歩が内丸地区の再整備です。</p></div> <div data-bbox="154 1144 1311 1228"><p>そのためには将来においても共有される一貫したポリシーが必要であり、そのポリシーにつながる大方針を内丸プランで示し、内丸地区の再整備において体现することが大事です。</p></div> <div data-bbox="154 1228 1311 1297"><div data-bbox="154 1228 1311 1297"><h2>3. 計画の構成と推進の考え方</h2></div></div>	<div data-bbox="1311 189 2472 241"><h2>2. 再整備の必要性</h2></div> <div data-bbox="1311 241 2472 472"><p>中心市街地の多くの建物が老朽化している中、内丸地区の建物群は戦後間もない頃に一団地の官公庁施設の形成とともに整備されたことから特に築年数が経っており、都市としての更新時期を迎えています。</p></div> <div data-bbox="1311 472 2472 829"><p>そのような中で、2019 年に岩手医科大学附属病院が矢巾町に移転しました。その後、内丸地区内で診察を続けてきた内丸メディカルセンターも、2026 年4月を目途に医科機能が附属病院に統合、歯科機能及び一部の医科機能は内丸地区で診察を継続することが決まり、内丸地区に訪れる人が大きく減少することが予想されます。</p></div> <div data-bbox="1311 829 2472 1008"><p>内丸地区の再整備の目的は、このような状況を踏まえて施設更新を図っていくことで、都市がアップデートされ、内丸地区を「盛岡の顔」と言える地区として活力を維持し、まちの魅力や「盛岡らしさ」を次世代に継承することにあります。そして、内丸地区に留まらず、中心市街地へと再生が波及することを目指します。</p></div> <div data-bbox="1311 1008 2472 1144"><p>都市の縮小・成熟期を迎える中、地方都市である盛岡市が将来にわたって魅力的であるためには中心市街地を核として魅力的なまちであり続けることが必要であり、その第一歩が内丸地区の再整備です。</p></div> <div data-bbox="1311 1144 2472 1228"><p>そのためには将来においても共有される一貫したポリシーが必要であり、そのポリシーにつながる大方針を内丸プランで示し、内丸地区の再整備において体现することが大事です。</p></div> <div data-bbox="1311 1228 2472 1297"><div data-bbox="1311 1228 2472 1297"><h2>3. 計画の構成と推進の考え方</h2></div></div>	<div data-bbox="2472 283 2825 336"><p>文言の調整。</p></div> <div data-bbox="2472 745 2825 798"><p>図の番号の追記。</p></div> <div data-bbox="2472 882 2825 934"><p>文言の調整。</p></div>

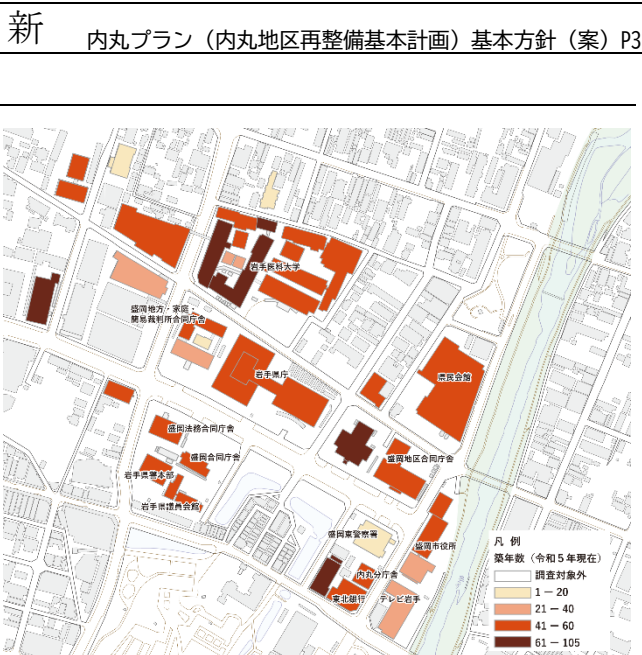


図 1-3 内丸地区周辺の建築物の状況（築年数）

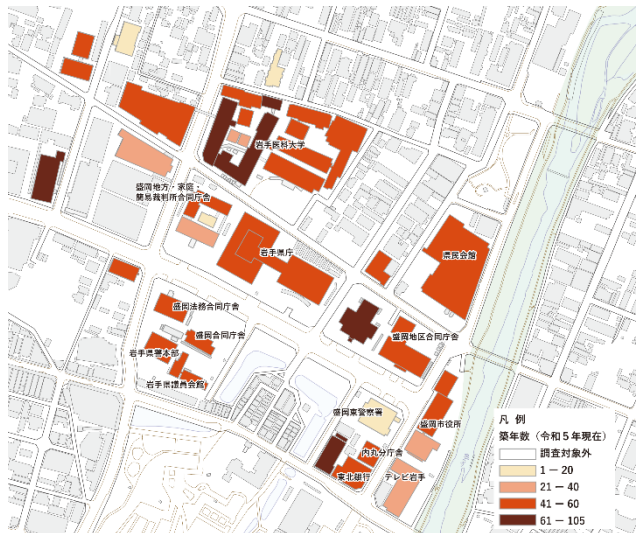
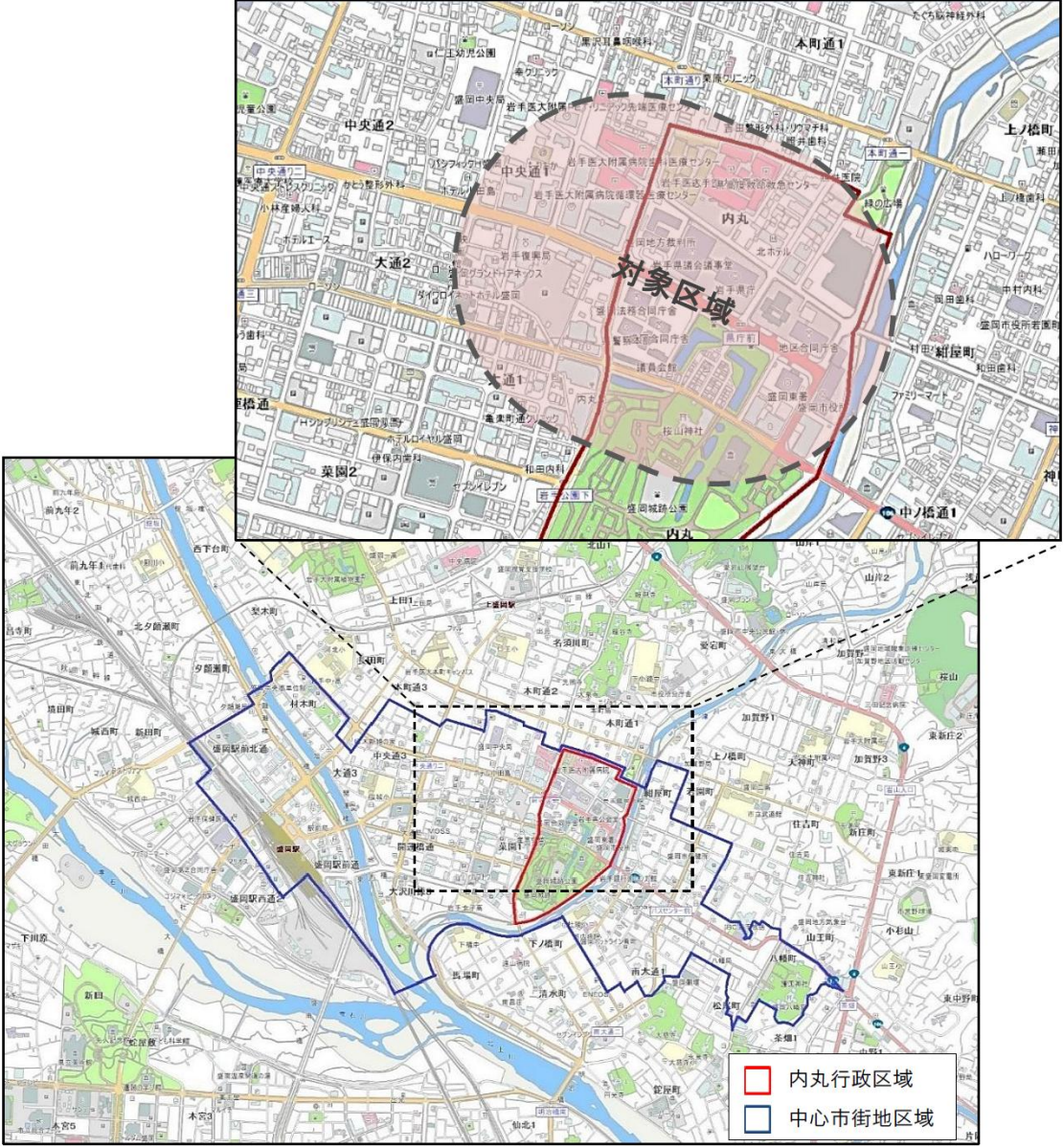


図 内丸地区周辺の建築物の状況（築年数）


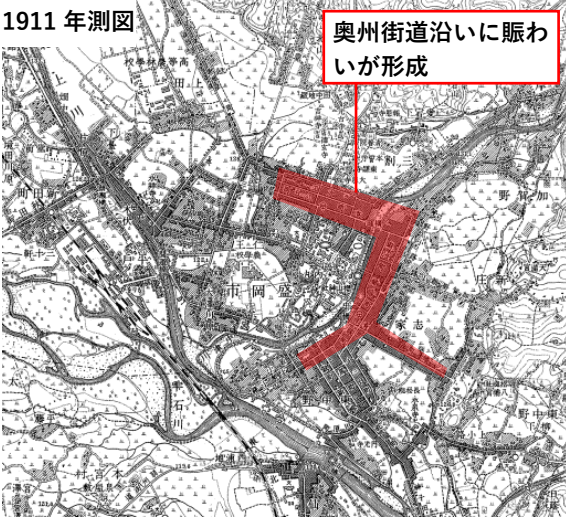
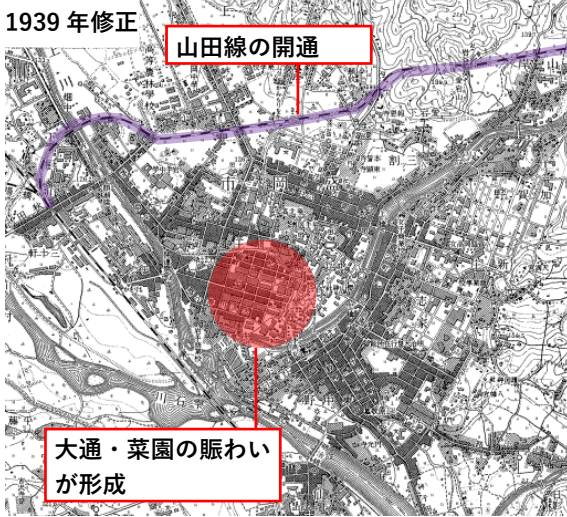
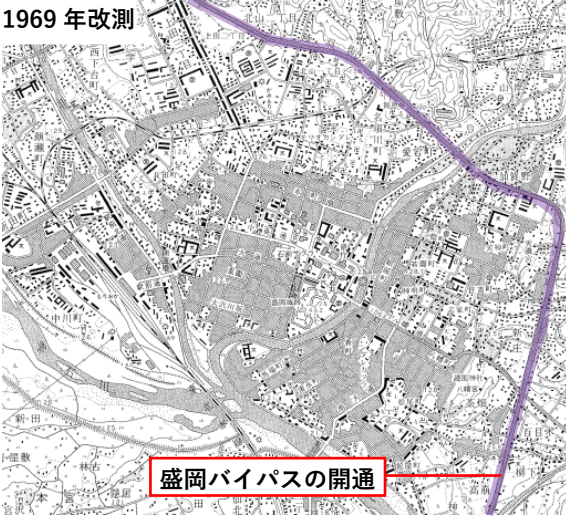
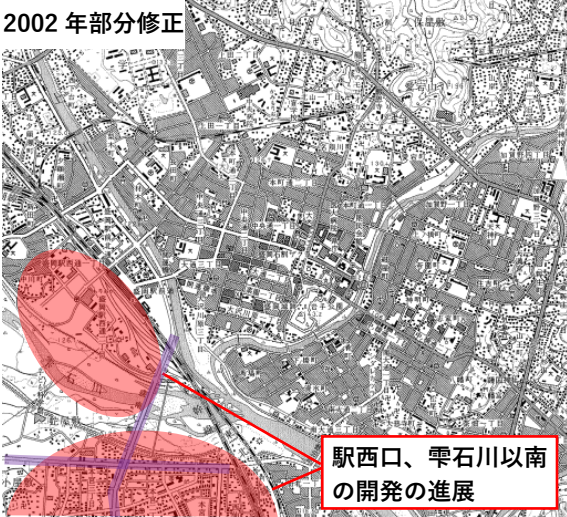

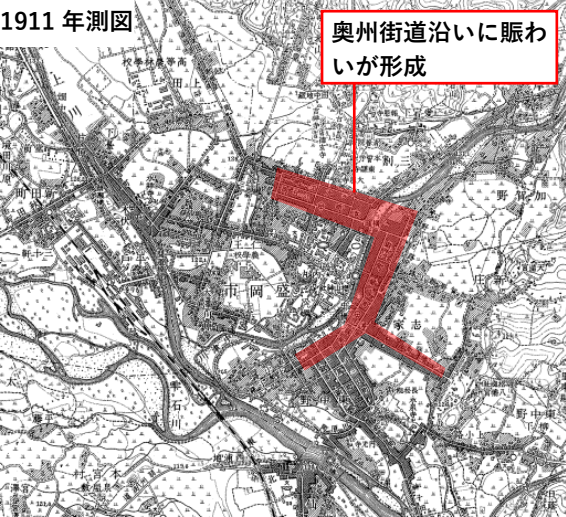
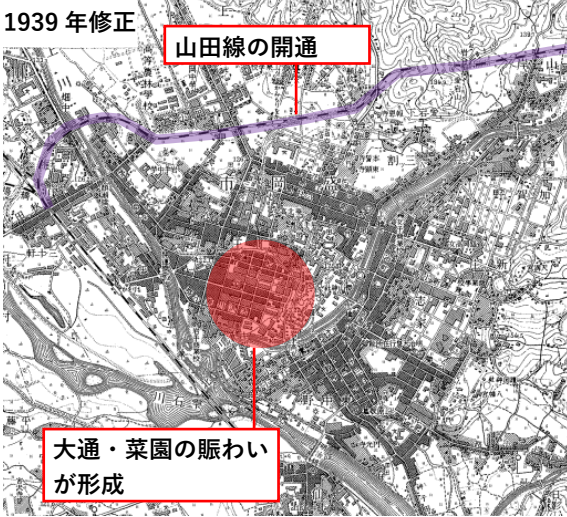
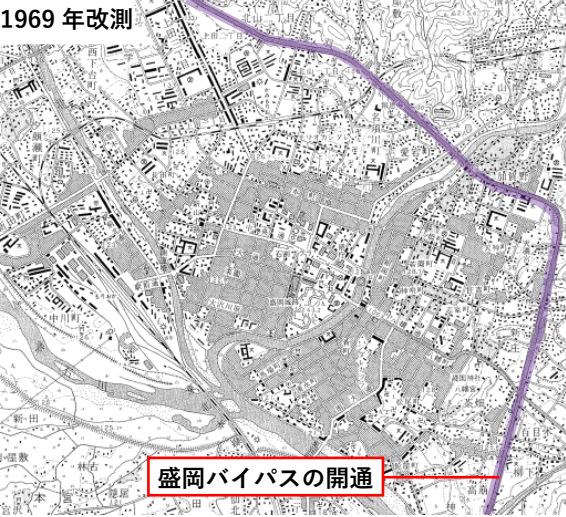
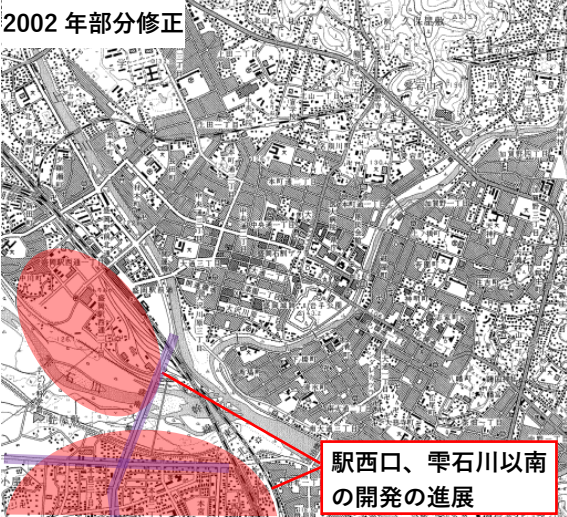
新 内丸プラン（内丸地区再整備基本計画）基本方針（案）P4	旧 内丸プラン（内丸地区再整備基本計画）基本方針（素案）P4	備考
<div data-bbox="154 189 1332 241"><h3>4. 内丸プランの位置づけ</h3></div> <div data-bbox="154 241 1332 745"><p>内丸プランは内丸地区将来ビジョン（2022 年 3 月）（以下、「内丸ビジョン」という。）を具体化するものです。</p><p>盛岡市の各種計画における位置づけとしては、盛岡市総合計画（2025 年 4 月）の下、土地利用計画や景観デザインに関しては盛岡市都市計画マスタープラン（2023 年 3 月）、盛岡市立地適正化計画、盛岡市景観計画（2018 年 10 月）等を踏まえ、交通計画に関しては盛岡市総合交通計画（2025 年 4 月）、もりおか交通戦略（第二期）（2021 年 9 月）（以下「交通戦略」という。）等を踏まえます。また、中心市街地のあり方を検討する上では、第 2 期中心市街地活性化つながるまちづくりプラン（2024 年 9 月）とも関わります。</p><p>なお、50 年後を見据えた内丸地区のあるべき姿を示し、交通体系や中心市街地全体のあり方にも触れることから、今後の盛岡市都市計画マスタープランや盛岡市総合交通計画、交通戦略等の見直しに当たっては、内丸プランの内容を踏まえた検討が必要になります。</p></div> <div data-bbox="154 766 1332 1858"></div> <div data-bbox="617 1864 866 1900"><p>図 1-4 計画の体系図</p></div>	<div data-bbox="1332 189 2510 241"><h3>4. 内丸プランの位置づけ</h3></div> <div data-bbox="1332 241 2510 703"><p>内丸プランは内丸地区将来ビジョン（以下、「内丸ビジョン」という。）を具体化するものです。</p><p>盛岡市の各種計画における位置づけとしては、盛岡市総合計画の下、土地利用計画や景観デザインに関しては盛岡市都市計画マスタープラン、盛岡市立地適正化計画、盛岡市景観計画等を踏まえ、交通計画に関しては盛岡市総合交通計画、もりおか交通戦略（以下「交通戦略」という。）等を踏まえます。また、中心市街地のあり方を検討する上では、第 2 期中心市街地活性化つながるまちづくりプランとも関わります。</p><p>なお、50 年後を見据えた内丸地区のあるべき姿を示し、交通体系や中心市街地全体のあり方にも触れることから、今後の盛岡市都市計画マスタープランや盛岡市総合交通計画、交通戦略等の見直しに当たっては、内丸プランの内容を踏まえた検討が必要になります。</p></div> <div data-bbox="1332 714 2510 1795"></div> <div data-bbox="1816 1810 2021 1845"><p>図 計画の体系図</p></div>	<div data-bbox="2510 241 2828 277"><p>計画策定時期の追記。</p></div> <div data-bbox="2510 1159 2828 1194"><p>計画時期の特定。</p></div> <div data-bbox="2510 1591 2828 1627"><p>各種関連計画の追加。</p></div> <div data-bbox="2510 1864 2828 1900"><p>図の番号の追記。</p></div>

新 内丸プラン（内丸地区再整備基本計画）基本方針（案）P5	旧	備考
<div data-bbox="154 191 1314 262"><h3>5. 内丸プランの対象区域</h3><p>内丸ビジョンでは、内丸行政区域と、内丸の官公庁エリアから連担する中央通り沿いのオフィスビルが立地する業務エリア及びその周辺を概ねの対象としていたので、内丸プランでもこの区域を基本に検討を進めていきます。</p></div> <div data-bbox="154 262 1314 1619"><p>図 1-5 内丸地区再整備基本計画対象区域概略図（出典：内丸地区将来ビジョン）</p></div>	<p>(※記述無し)</p>	<p>「内丸プランの対象区域」について、記述及び図を追加。 ※赤枠部は追加した図を示す。</p>

新 内丸プラン（内丸地区再整備基本計画）基本方針（案）P6	旧 内丸プラン（内丸地区再整備基本計画）基本方針（素案）P5	備考
第2章 未来の都市構造と中心市街地	第2章 未来の都市構造と中心市街地	
1. プランの前提となる考え方	1. プランの前提となる考え方	
<div data-bbox="154 294 1314 1948"><div data-bbox="154 294 1314 346">■都市固有の魅力の必要性と中心市街地</div><div data-bbox="154 346 1314 1948"><p>盛岡市の中心市街地は、歩いて回ることのできる距離感のなかに商業、業務、居住が近接し、ナショナル全国に展開をしているチェーン店もあれば盛岡ならではの商店・飲食店もあり、そのいずれも多くが小さなスケールで点在しています。さらに、岩手山や北上川、中津川といった自然、そして内丸地区と河南地区では歴史の深さにも触れることができます。</p><p>その中で内丸地区は、暮らし・経済・文化等を支える県都の中核でありながら、都市の暮らしや賑わい、そして歴史や自然とつながっていることが特長と言えます。また、それによって平日は官公庁街でありながらも休日には観光客などが訪れるという二面性があることも特長です。</p><p>このような盛岡市ならではの中心市街地の有り様は、「盛岡が好き」という思いをもってその魅力を楽しみ、また新たな魅力が生み出され、さらにそれを楽しむという循環の中で形成されてきたものです。</p><p>近年、買い物はインターネットで済ますことができるようになり、中心市街地はもとより、郊外大型店舗にも訪れることなく、買い物や余暇のニーズはを満たすことができるようになっていきます。このような状況は「どのまちに住んでいても変わらない」ということにつながりかねません。その中でも居住地として積極的に選ばれるためには都市固有の魅力が必要であり、盛岡ならではのユニークな魅力を有し、その魅力が新たに生み出され続けていくような中心市街地となる必要があります。</p></div></div> <div data-bbox="154 1155 1314 1816"></div> <div data-bbox="528 1816 943 1843">図 2-1 中心市街地の各エリアの特長</div>	<div data-bbox="1314 294 2475 1948"><div data-bbox="1314 294 2475 346">■都市固有の魅力の必要性と中心市街地</div><div data-bbox="1314 346 2475 1948"><p>盛岡市の中心市街地は、歩いて回ることのできる距離感のなかに商業、業務、居住が近接し、ナショナルチェーンもあれば盛岡ならではの商店・飲食店もあり、そのいずれもが小さなスケールで点在しています。さらに、岩手山や北上川、中津川といった自然、そして内丸地区と河南地区では歴史の深さにも触れることができます。</p><p>その中で内丸地区は、暮らし・経済・文化等を支える県都の中核でありながら、都市の暮らしや賑わい、そして歴史や自然とつながっていることが特長と言えます。また、それによって平日は官公庁街でありながらも休日には観光客などが訪れるという二面性があることも特長です。</p><p>このような盛岡市ならではの中心市街地の有り様は、「盛岡が好き」という思いをもってその魅力を楽しみ、また新たな魅力が生み出され、さらにそれを楽しむという循環の中で形成されてきたものです。</p><p>近年、買い物はインターネットで済ますことができるようになり、中心市街地はもとより、郊外大型店舗にも訪れることなく、買い物や余暇のニーズは満たすことができるようになっていきます。このような状況は「どのまちに住んでいても変わらない」ということにつながりかねません。その中でも居住地として積極的に選ばれるためには都市固有の魅力が必要であり、盛岡ならではのユニークな魅力を有し、その魅力が新たに生み出され続けていくような中心市街地となる必要があります。</p></div></div> <div data-bbox="1314 1155 2475 1816"></div> <div data-bbox="1733 1816 2053 1843">中心市街地の各エリアの特長</div>	<div data-bbox="2475 294 2825 1948"><div data-bbox="2475 294 2825 346"></div><div data-bbox="2475 346 2825 1948"><p>文言の調整。 文言の調整。</p><p>文言の調整。</p><p>記述の修正。</p><p>図の番号の追記。</p></div></div>

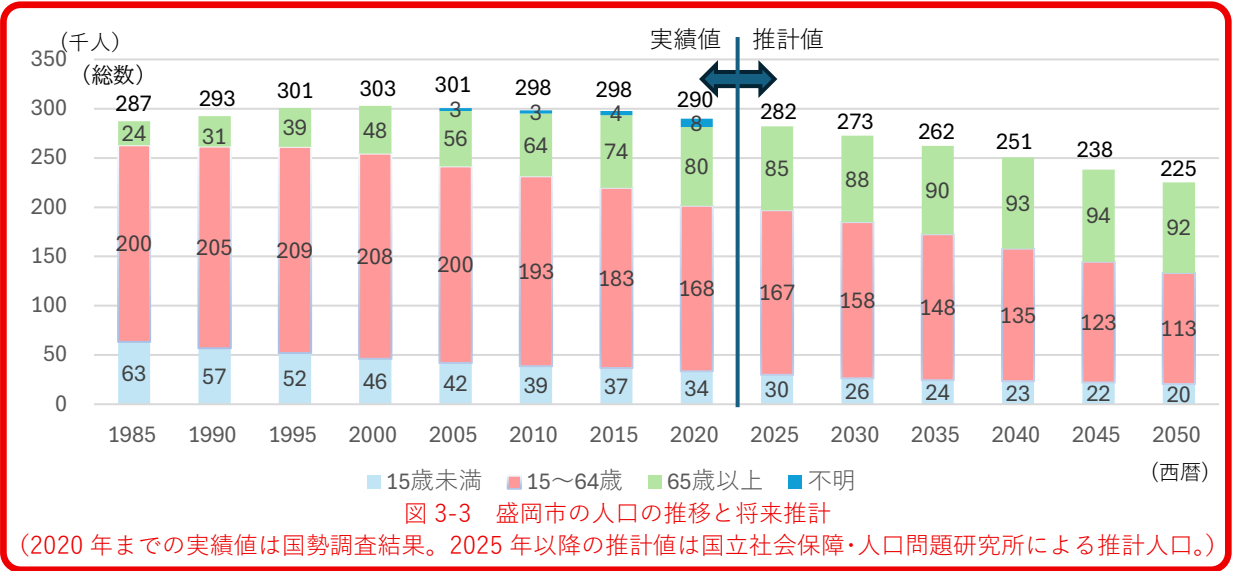
新 内丸プラン（内丸地区再整備基本計画）基本方針（案）P7	旧 内丸プラン（内丸地区再整備基本計画）基本方針（素案）P6	備考
<div data-bbox="154 189 1314 231"><p>■魅力へのアクセス：エリア・トゥ・エリアの移動</p></div> <div data-bbox="154 231 1314 1995"><p>盛岡市の中心市街地は、後述するように小さな魅力が歩くことのできる範囲に点在し、まちなかを歩くなかで自ずとその魅力が目に入ります。</p><p>現在も大通りのアーケード街を歩く人は少なくありませんが、自家用車によって移動し、目的地近くの駐車場に停め、徒歩での移動は最低限に留めているという人が大半と考えられます。しかし、このように目的を端的に満たそうとする行動は、ネットショッピングが定着すればそれにとって代わられる可能性があります。そして中心市街地に足を運ばなくなっていくことも考えられます。</p><p>それを避けるためにも自家用車での移動が中心の社会から公共交通での移動が中心の社会へと転換し、ドア・トゥ・ドアの移動からエリア・トゥ・エリアというべき移動を積極的に選択し、楽しむようになる必要があります。</p><p>エリア・トゥ・エリアの移動は電車やバスでの移動であり、必ずしも目的地に直接アクセスできるわけではありません。ただ、それであるがゆえに、到着地から目的地までのあいだで思わぬ発見や意外な気づきを得られる可能性が高まります。すなわち、盛岡市の中心市街地の固有の魅力は、公共交通でアクセスすることでこそ得られると言えます。</p><p>このような交通と中心市街地のあり方は、まさにコンパクト・プラス・ネットワーク型の都市の形成そのものであり、将来においては盛岡駅と盛岡バスセンター、そして盛南地区の各拠点を、全市・全県から中心市街地に公共交通によってアクセスする際の交通結節点と位置づけ、広域的な交通ネットワークを構築し、そのなかに盛岡市の中心市街地を位置づけます。</p><div data-bbox="201 1087 1270 1890"><p>This map illustrates the future urban structure of Morioka City. It features a central area with several key transit hubs marked by red sunburst symbols: Morioka Station (盛岡駅), Morioka Bus Center (盛岡バスセンター), and Morinaga (盛南地区). The map is overlaid with various colored lines representing different types of transit networks: blue lines for regional public transit, pink lines for basic public transit, purple lines for networks connecting hubs, and orange lines for feeder networks. Specific areas like 'Morioka Station East/West Districts' (盛岡駅東口地区/西口地区), 'Daikoku-Kaiyuan District' (大通・菜園地区), 'Uchimarui District' (内丸地区), 'Kawabuchi District' (河内地区), and 'Morinaga District' (盛南地区) are labeled. Major roads and lines like JR San'in Line, JR Tohoku Line, and various prefectural roads are also shown.</p></div><div data-bbox="599 1900 869 1932"><p>図 2-2 将来の都心構造</p></div></div>	<div data-bbox="1314 189 2475 231"><p>■魅力へのアクセス：エリア・トゥ・エリアの移動</p></div> <div data-bbox="1314 231 2475 1995"><p>盛岡市の中心市街地は、後述するように小さな魅力が歩くことのできる範囲に点在し、まちなかを歩くなかで自ずとその魅力が目に入ります。</p><p>現在も大通りのアーケード街を歩く人は少なくありませんが、自家用車によって移動し、目的地近くの駐車場に停め、徒歩での移動は最低限に留めているという人が大半と考えられます。しかし、このように目的を端的に満たそうとする行動は、ネットショッピングが定着すればそれにとって代わられる可能性があります。そして中心市街地に足を運ばなくなっていくことも考えられます。</p><p>それを避けるためにも自家用車での移動が中心の社会から公共交通での移動が中心の社会へと転換し、ドア・トゥ・ドアの移動からエリア・トゥ・エリアというべき移動を積極的に選択し、楽しむようになる必要があります。</p><p>エリア・トゥ・エリアの移動は電車やバスでの移動であり、必ずしも目的地に直接アクセスできるわけではありません。ただ、それであるがゆえに、到着地から目的地までのあいだで思わぬ発見や意外な気づきを得られる可能性が高まります。すなわち、盛岡市の中心市街地の固有の魅力は、公共交通でアクセスすることでこそ得られると言えます。</p><p>このような交通と中心市街地のあり方は、まさにコンパクト・プラス・ネットワーク型都市の形成そのものであり、将来においては盛岡駅と盛岡バスセンター、そして盛南地区の各拠点を、全市・全県から中心市街地に公共交通によってアクセスする際の交通結節点と位置づけ、広域的な交通ネットワークを構築し、そのなかに盛岡市の中心市街地を位置づけます。</p><div data-bbox="1362 1087 2430 1890"><p>This map is identical to the one in the 'New' column, showing the future urban structure of Morioka City with its transit hubs and networks.</p></div><div data-bbox="1804 1921 1982 1953"><p>将来の都心構造</p></div></div>	<div data-bbox="2475 294 2620 325"><p>文言の調整。</p></div> <div data-bbox="2475 514 2620 546"><p>文言の調整。</p></div> <div data-bbox="2475 651 2620 682"><p>文言の調整。</p></div> <div data-bbox="2475 871 2620 903"><p>文言の調整。</p></div> <div data-bbox="2475 1921 2665 1953"><p>図の番号の追記。</p></div>

新 内丸プラン（内丸地区再整備基本計画）基本方針（案）P8	旧 内丸プラン（内丸地区再整備基本計画）基本方針（素案）P7	備考
<p data-bbox="154 233 1314 279">■魅力を感じる移動：ゆっくりとした移動</p> <p data-bbox="154 279 1314 457">盛岡市の中心市街地の魅力を体験するためには、エリア・トゥ・エリアの移動に加えて、中心市街地を「ゆっくり移動すること」も必要です。足早に到着地から目的地に移動しては、思わぬ発見や意外な気づきを得るという偶発性は期待できません。そのような偶発性を招く移動のスピードがあると考えます。</p> <p data-bbox="154 457 1314 680">そのためにも、到着地となるエリアにおいてゆっくりとしたスピードで回遊することができるようになっていくことが必要です。盛岡市では既に交通戦略において「快適で安全に歩いて楽しむ中心市街地形成戦略」が掲げられ、大通・菜園地区に歩行者・自転車優先エリアを形成することが目標とされており、内丸地区も「居心地が良く歩きたくなる」まちなかの推進を検討するエリアとされています。</p> <p data-bbox="154 680 1314 861">中心市街地を構成する盛岡駅周辺、大通・菜園地区、内丸地区、河南地区が徒歩や自転車などでゆっくりと回遊できる都市空間となることで、エリアへと移動した後に目的地へとゆっくり移動するようになるほか、確たる目的地もないままそぞろ歩きを楽しむようになり、魅力に気づき、深く楽しむことができるようになると期待されます。</p> <p data-bbox="154 861 1314 993">さらに基幹公共交通が広域の交通結節点である盛岡駅と盛岡バスセンターをつなぐことで、中心市街地の各エリアを移動しやすくなり、各エリアの人流がつながり、賑わいのネットワークが形成されるようになっていくと考えます。</p> <p data-bbox="154 993 1314 1125">そのため、中心市街地は広域的な交通結節点を基幹公共交通で結んだ上で、各エリアにおいては徒歩や自転車などでゆっくりと回遊できる交通環境を形成していくことが望まれます。</p> <div data-bbox="154 1171 1314 1675"></div> <p data-bbox="489 1717 982 1747">図 2-3 将来の都心における交通体系モデル</p>	<p data-bbox="1314 233 2475 279">■魅力を感じる移動：ゆっくりとした移動</p> <p data-bbox="1314 279 2475 457">盛岡市の中心市街地の魅力を体験するためには、エリア・トゥ・エリアの移動に加えて、中心市街地を「ゆっくり移動すること」も必要です。足早に到着地から目的地に移動しては、思わぬ発見や意外な気づきを得るという偶発性は期待できません。そのような偶発性を招く移動のスピードがあると考えます。</p> <p data-bbox="1314 457 2475 680">そのためにも、到着地となるエリアにおいてゆっくりとしたスピードで回遊することができるようになっていくことが必要です。盛岡市では既に交通戦略において快適で安全に歩いて楽しむ中心市街地形成戦略が掲げられ、大通・菜園地区に歩行者・自転車優先エリアを形成することが目標とされており、内丸地区も「居心地が良く歩きたくなる」まちなかの推進を検討するエリアとされています。</p> <p data-bbox="1314 680 2475 861">中心市街地を構成する盛岡駅周辺、大通・菜園地区、内丸地区、河南地区が徒歩や自転車などでゆっくりと回遊できる都市空間となることで、エリアへと移動した後に目的地へとゆっくり移動するようになるほか、確たる目的地もないままそぞろ歩きを楽しむようになり、魅力に気づき、深く楽しむことができるようになると期待されます。</p> <p data-bbox="1314 861 2475 993">さらに基幹公共交通が広域の交通結節点である盛岡駅と盛岡バスセンターをつなぐことで、中心市街地の各エリアを移動しやすくなり、各エリアの人流がつながり、賑わいのネットワークが形成されるようになっていくと考えます。</p> <p data-bbox="1314 993 2475 1125">そのため、中心市街地は広域的な交通結節点を基幹公共交通で結んだ上で、各エリアにおいては徒歩や自転車などでゆっくりと回遊できる交通環境を形成していくことが望まれます。</p> <div data-bbox="1314 1171 2475 1675"></div> <p data-bbox="1694 1717 2092 1747">将来の都心における交通体系モデル</p>	<p data-bbox="2475 552 2614 581">「」の追記。</p> <p data-bbox="2475 1747 2665 1776">図の番号の追記。</p>

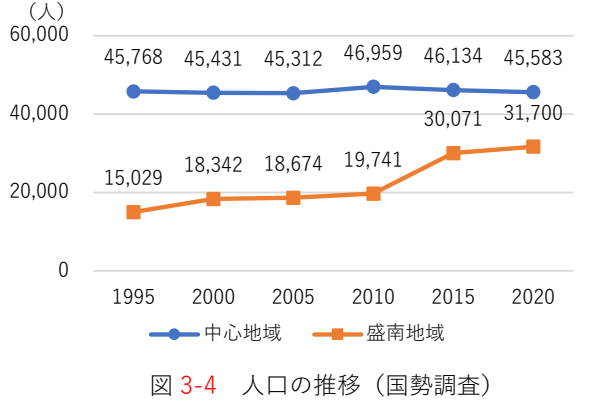
新 内丸プラン（内丸地区再整備基本計画）基本方針（案）P11	旧 内丸プラン（内丸地区再整備基本計画）基本方針（素案）P10	備考
第3章 中心市街地・内丸地区の現状	第3章 中心市街地・内丸地区の現状	
1. 都市の成り立ち	1. 都市の成り立ち	
<p>内丸地区は江戸時代、盛岡城の内堀と外堀に囲まれていました。かつて盛岡城の正面であった大手先から櫻山神社参道は、奥州街道を経て大名行列が入城するルートでした。</p> <p>当時は河南地区・本町通り周辺が賑わいの中心でしたが、近代化に伴い、1890 年に盛岡駅が開業し、大通りや菜園通り、映画館通りが整備されたことで、賑わいは内丸地区の西側へと広がり、現在の中心市街地が形成されていきます。</p> <p>このような中で内丸地区は県庁や学校が設置され、現在の一団地の官公庁施設の素地が形成されていきました。</p>	<p>内丸地区は江戸時代、盛岡城の内堀と外堀に囲まれていました。かつて盛岡城の正面であった大手先から櫻山神社参道は、奥州街道を経て大名行列が入城するルートでした。</p> <p>当時は河南地区・本町通り周辺が賑わいの中心でしたが、近代化に伴い盛岡駅が開業し、大通りや菜園通り、映画館通りが整備されたことで、賑わいは内丸地区の西側へと広がり、現在の中心市街地が形成されていきます。</p> <p>このような中で内丸地区は県庁や学校が設置され、現在の一団地の官公庁施設の素地が形成されていきました。</p>	<p>盛岡駅開業年の追記。</p>
 <p>図 3-1 江戸時代の中心市街地 (出典：「よくわかる盛岡の歴史」(2016 年))</p>  <p>1911 年測図 奥州街道沿いに賑わいが形成</p>  <p>1939 年修正 山田線の開通 大通・菜園の賑わいが形成</p>  <p>1969 年改測 盛岡バイパスの開通</p>  <p>2002 年部分修正 駅西口、雫石川以南の開発の進展</p> <p>図 3-2 中心市街地の変遷 (出典：今昔マップ on the web)</p>	 <p>図 江戸時代の中心市街地 (出典：「よくわかる盛岡の歴史」)</p>  <p>1911 年測図 奥州街道沿いに賑わいが形成</p>  <p>1939 年修正 山田線の開通 大通・菜園の賑わいが形成</p>  <p>1969 年改測 盛岡バイパスの開通</p>  <p>2002 年部分修正 駅西口、雫石川以南の開発の進展</p> <p>図 中心市街地の変遷 (出典：今昔マップ on the web)</p>	<p>図の番号及び出典発行年の追記。</p> <p>図の番号の追記。</p>

2. 都市の現状

■人口：市全体では減少傾向にあるが、市内で人口動向に差異が発生

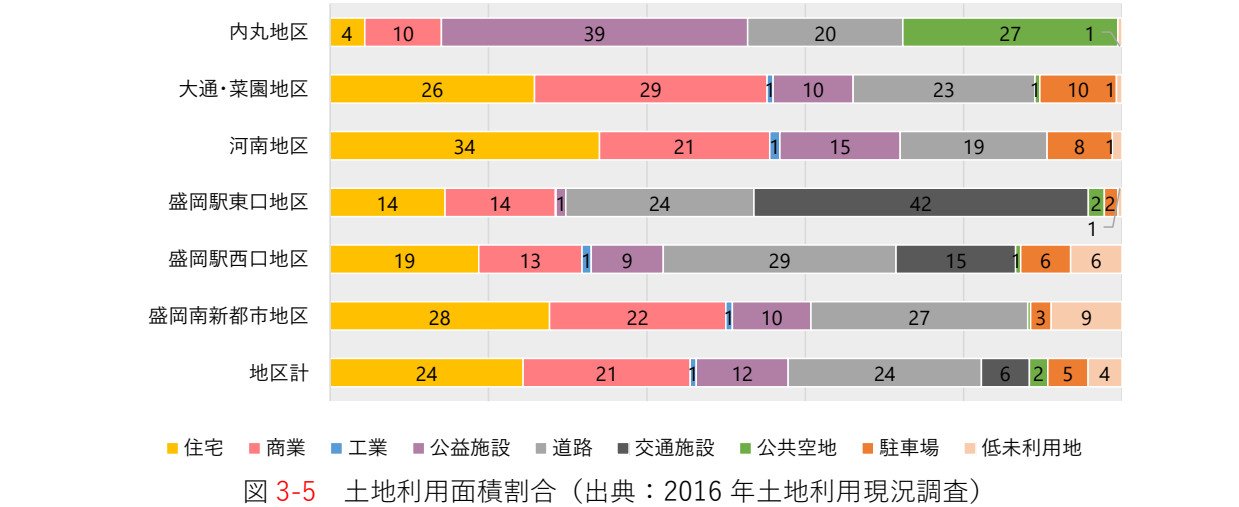


盛岡市の人口は東日本大震災後に一時的に増加しましたが、2014 年以降、再び減少に転じました。国立社会保障・人口問題研究所が 2023 年度に公表した将来人口推計では、2050 年には 225,333 人まで減少すると予想しています。市全体での人口が減少する中、中心市街地の人口は一定を推移しています。一方、盛南地区は増加傾向にあります。



■土地利用：中心市街地ながらも住宅地が近接している

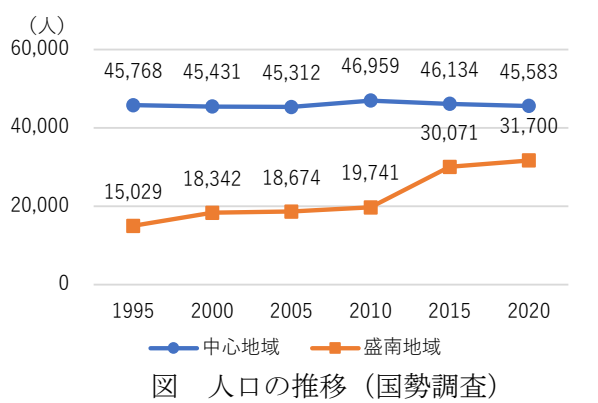
内丸地区の土地利用をみると公益施設用地が約 39%、公共空地が約 27%であり、官公庁及び盛岡城跡公園が立地している特性が現れています。一方、中心市街地の他のエリアは商業用地が多いですが、住宅用地も同程度であることから商業地と住宅地の近さが伺えます。



2. 都市の現状

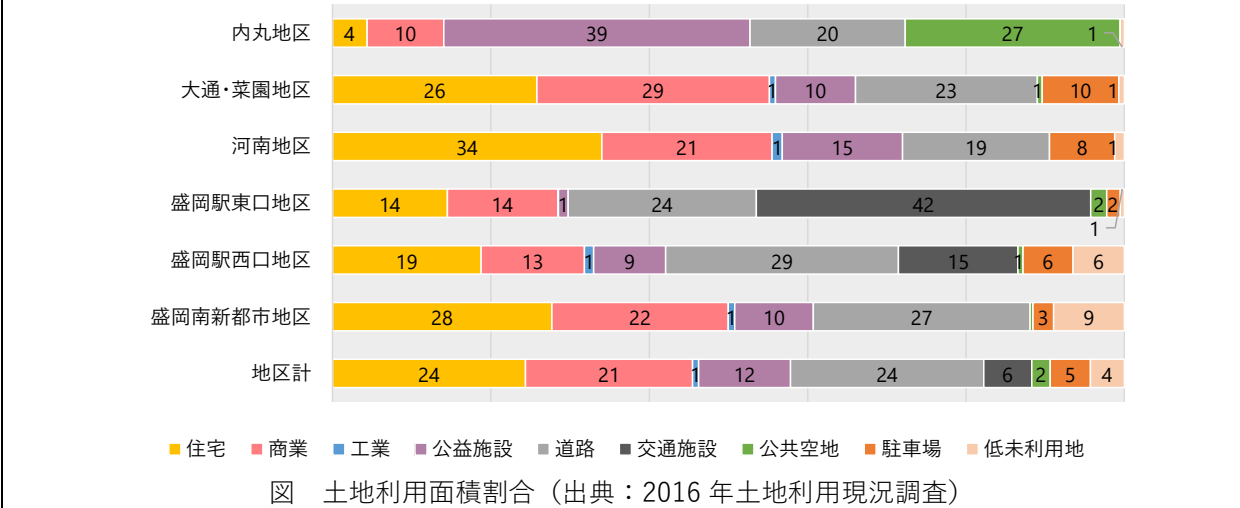
■人口：中心市街地は一定を推移しているが、市内で人口動向に差異が発生

盛岡市の人口は東日本大震災後に一時的に増加しましたが、2014 年以降、再び減少に転じました。国立社会保障・人口問題研究所が 2023 年度に公表した将来人口推計では、2050 には 225,333 人まで減少すると予想しています。市全体での人口が減少する中、中心市街地の人口は一定を推移しています。一方、盛南地区は増加傾向にあります。



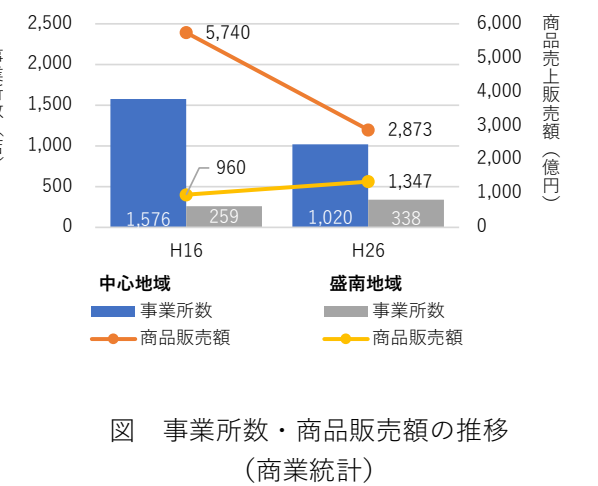
■土地利用：中心市街地ながらも住宅地が近接している

内丸地区の土地利用をみると公益施設用地が約 39%、公共空地が約 27%であり、官公庁及び盛岡城跡公園が立地している特性が現れています。一方、中心市街地の他のエリアは商業用地が多いですが、住宅用地も同程度であることから商業地と住宅地の近さが伺えます。



■産業：中心市街地における集積が盛南に分散しつつある

中心市街地に事業者が集中するものの減少傾向にあります。また、中心市街地における商品販売額も減少傾向にあり、大通・東大通・映画館通地区では空き店舗が増えています。その一方で、盛南地区は事業所数・商品販売額ともに増加傾向にあります。



図「盛岡市の人口の推移と将来推計」の追加。
※赤枠部は追加した図を示す。

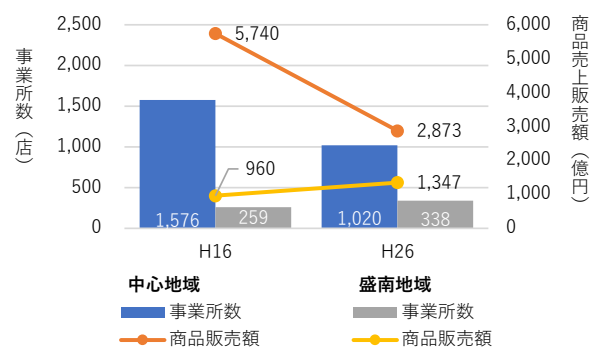
文言の調整。

図の番号の追記。

図の番号の追記。

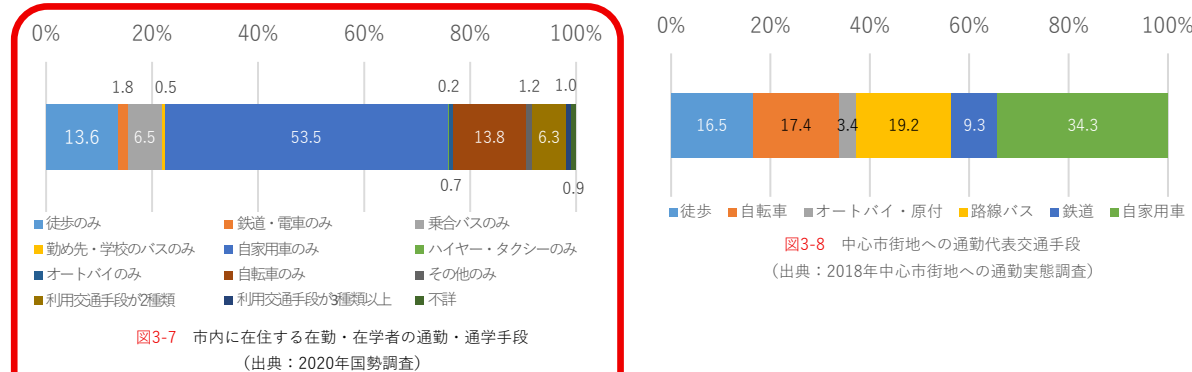
■産業：中心市街地における集積が盛南に分散しつつある

中心市街地に事業者が集中するものの減少傾向にあります。また、中心市街地における商品販売額も減少傾向にあり、大通・東大通・映画館通地区では空き店舗が増えています。その一方で、盛南地区は事業所数・商品販売額ともに増加傾向にあります。



■交通：自家用車中心の生活スタイルとなっている

市内に~~通勤・通学する市民~~在住する在勤・在学者の主な交通手段は約 57.4%が自家用車であり、中心市街地への通勤も自家用車の利用が多~~く~~なっています。このことから自家用車による移動が中心であることが分かります。



■自然：都市と自然が近接している

中心市街地においても岩手山、姫神山、南昌山等の山々が眺望され、中津川や北上川等の河川との繋がりも感じられます。また市内各所で景観重要樹木が指定されるとともに、身近な自然が大切にされています。~~歴史に関してでは、おり~~、盛岡城跡が歴史的な遺産であるとともに、都市公園として市民の憩いの場として親しまれています。



■交通：自家用車中心の生活スタイルとなっている

市内に通勤・通学する市民の主な交通手段は約 57%が自家用車であり、中心市街地への通勤も自家用車の利用が多いです。このことから自家用車による移動が中心であることが分かります。

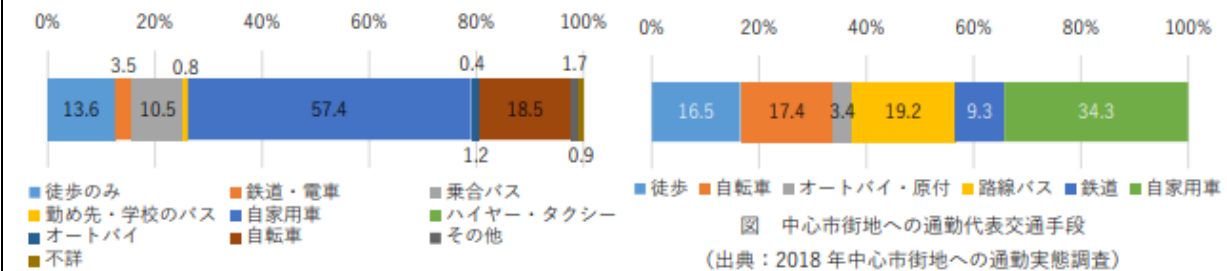


図 市内に在住する在勤・在学者の通勤・通学手段
(出典：2020 年国勢調査)

■自然：都市と自然が近接している

中心市街地においても岩手山、姫神山、南昌山等の山々が眺望され、中津川や北上川等の河川との繋がりも感じられます。また市内各所で景観重要樹木が指定されるとともに、身近な自然が大切にされています。歴史に関しては、盛岡城跡が歴史的な遺産であるとともに、都市公園として市民の憩いの場として親しまれています。



備考

図の番号の追記。

図の修正に伴う数字の修正。

文言の調整。



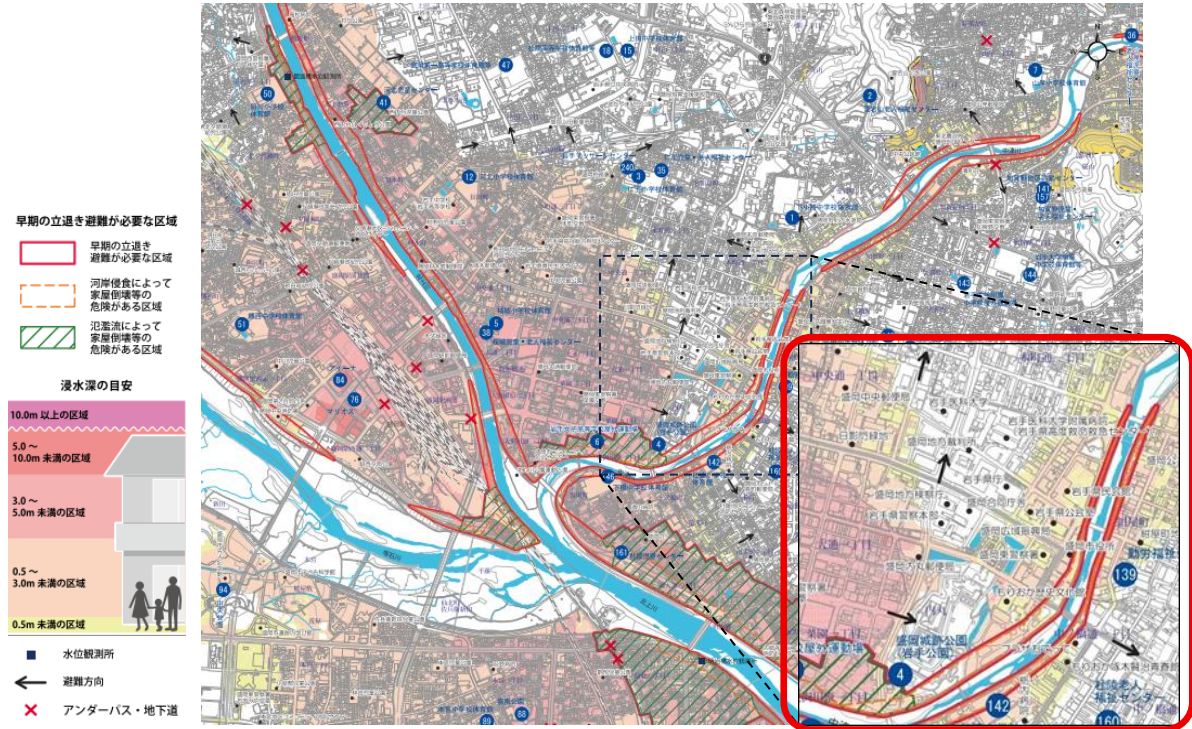


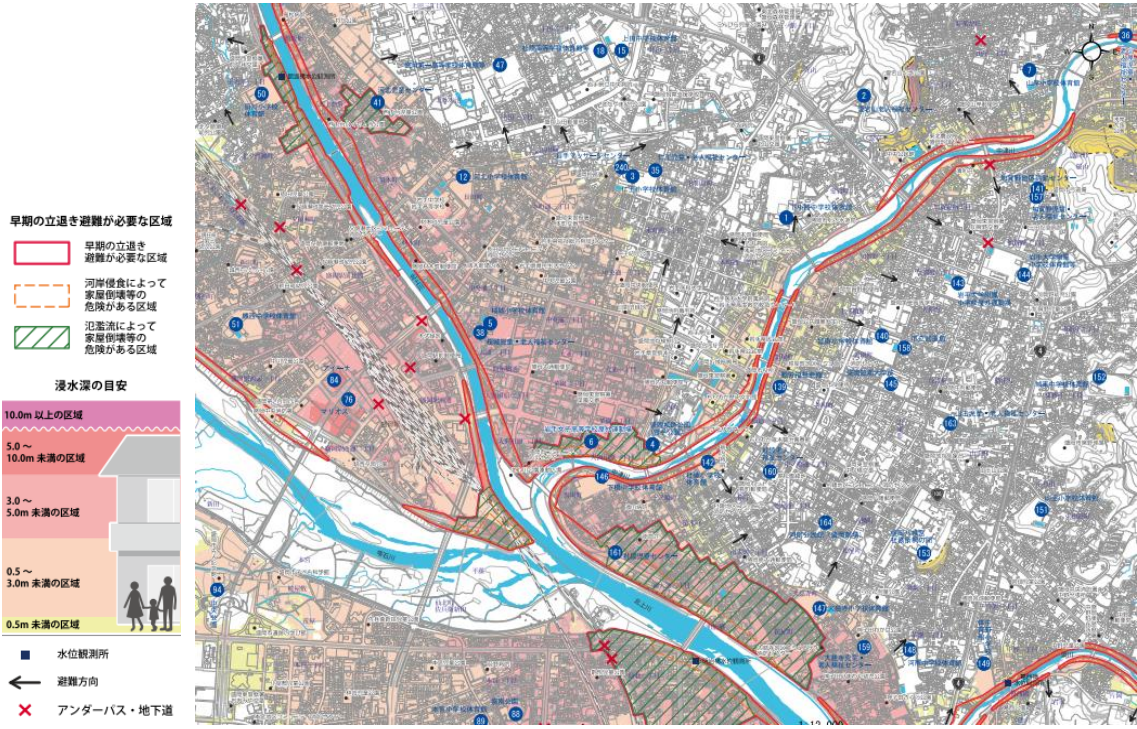
図の修正。
※赤枠部は修正した図を示す。

写真の一部削除。
※赤点線枠部は削除した写真を示す。

図の番号の追記。

文言の調整。

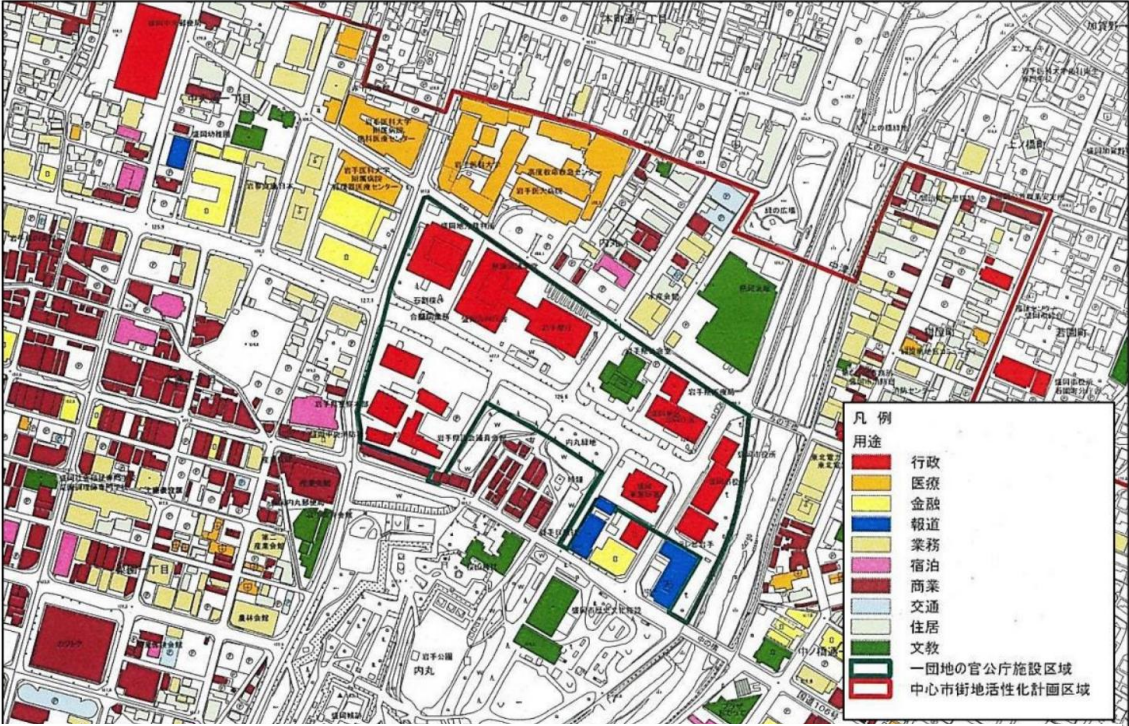
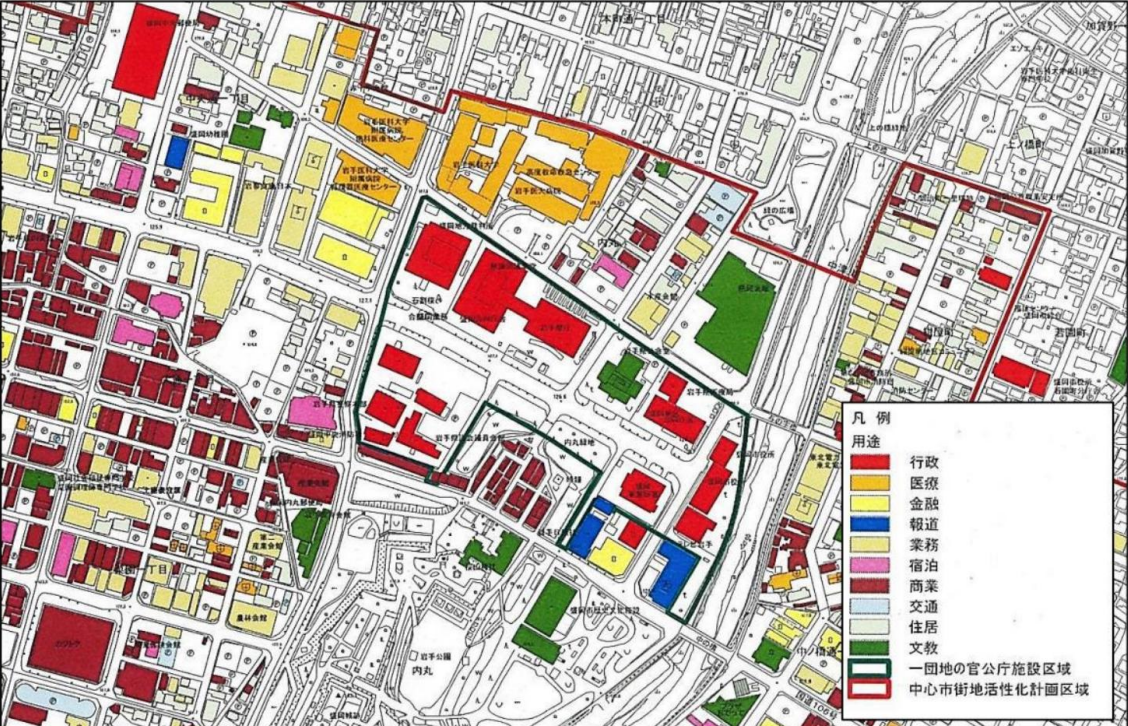
写真の一部削除に伴う文言の追記。

新 内丸プラン（内丸地区再整備基本計画）基本方針（案）P14	旧 内丸プラン（内丸地区再整備基本計画）基本方針（素案）P13	備考
<div>■歴史・文化：まちなかに点在するように歴史が遺されている</div> <div>河南地区には特に城下の町割りが残り、岩手銀行赤レンガ館（1911 年築）や紺屋町番屋（1913 年築）等を始めとした明治期以降の歴史的建造物や景観が継承されています。内丸地区も盛岡城跡公園（岩手公園）のほか、岩手県公会堂（1927 年築）や岩手医科大学 1 号館（1926 年築）が盛岡市の歴史を感じさせます。</div> <div><div></div><div>岩手銀行赤レンガ館 （岩手銀行（旧盛岡銀行）旧本店本館）</div><div></div><div>盛岡城跡公園（岩手公園）</div></div> <div>■防災：中心市街地の広いエリアに浸水想定区域が広がる</div> <div>中心市街地の広範囲が洪水浸水想定区域であり、中津川や北上川の河岸沿いが家屋倒壊等氾濫想定区域（氾濫流、河岸侵食）に該当しています。内丸地区の一部地域においては、洪水浸水想定区域外になっている地域もあります。</div> <div></div> <div>図 3-9 洪水時の浸水区域図（出典：盛岡市防災マップ（2018 年））</div>	<div>■歴史・文化：まちなかに点在するように歴史が遺されている</div> <div>河南地区は特に城下の町割りが残り、岩手銀行赤レンガ館（1911 年築）や紺屋町番屋（1913 年築）等を始めとした明治期以降の歴史的建造物や景観が継承されています。内丸地区も盛岡城跡公園（岩手公園）のほか、岩手県公会堂（1927 年築）や岩手医科大学 1 号館（1926 年築）が盛岡市の歴史を感じさせます。</div> <div><div></div><div>岩手銀行赤レンガ館 （岩手銀行（旧盛岡銀行）旧本店本館）</div><div></div><div>盛岡城跡公園（岩手公園）</div></div> <div>■防災：中心市街地の広いエリアに浸水想定区域が広がる</div> <div>中心市街地の広範囲が洪水浸水想定区域であり、中津川や北上川の河岸沿いが家屋倒壊等氾濫想定区域（氾濫流、河岸侵食）に該当しています。内丸地区の一部地域においては、洪水浸水想定区域外になっている地域もあります。</div> <div></div> <div>出典：盛岡市防災マップ</div>	<div>文言の調整。</div> <div>拡大図の追加。 ※赤枠部は追加した図を示す。</div> <div>図の番号、タイトル及び出典計画策定時期の追記。</div>

新 内丸プラン（内丸地区再整備基本計画）基本方針（案）P15	旧 内丸プラン（内丸地区再整備基本計画）基本方針（素案）P14	備考
<div data-bbox="154 191 1314 239">3. 未来の都市構造に向けて</div> <div data-bbox="154 239 1314 289">■公共交通体系とウォークابل</div> <div data-bbox="154 289 1314 340">ウォークابلで、賑わいと業務が集積する都市の核</div> <div data-bbox="154 340 1314 516"><p>盛岡市の中心市街地は、第2期中心市街地活性化つながるまちづくりプランにおいて、盛岡駅西口から盛岡八幡宮に至る東西約 2.5 km、南北約 1.5 kmのエリアを中心市街地として設定しています。公共交通が運行しているほか都心循環バスも運行しており、公共交通の移動利便性が高いエリアですが、歩いて回ることもできます。</p></div> <div data-bbox="201 516 1264 1163"></div> <div data-bbox="246 1163 1222 1201"><p>図 3-10 第2期中心市街地活性化つながるまちづくりプランにおける中心市街地の範囲</p></div> <div data-bbox="154 1247 1314 1381"><p>このようにコンパクトなエリアの中に商業業務も商業系と業務系が集積し、賑わい形成に資する素地のある中心市街地は、安定・成熟した都市型社会において重要性を増しており、その実現の礎にもなるものと言えます。</p></div>	<div data-bbox="1314 191 2475 239">3. 未来の都市構造に向けて</div> <div data-bbox="1314 239 2475 289">■公共交通体系とウォークابل</div> <div data-bbox="1314 289 2475 340">ウォークابلで、賑わいと業務が集積する都市の核</div> <div data-bbox="1314 340 2475 516"><p>盛岡市の中心市街地は、第2期中心市街地活性化つながるまちづくりプランにおいて、盛岡駅西口から盛岡八幡宮に至る東西約 2.5 km、南北約 1.5 kmのエリアを中心市街地として設定しています。公共交通が運行しているほか都心循環バスも運行しており、公共交通の移動利便性が高いエリアですが、歩いて回ることもできます。</p></div> <div data-bbox="1362 516 2424 1163"></div> <div data-bbox="1433 1163 2353 1201"><p>図 第2期中心市街地活性化つながるまちづくりプランにおける中心市街地の範囲</p></div> <div data-bbox="1314 1247 2475 1381"><p>このようにコンパクトなエリアの中に商業・業務も集積し、賑わい形成に資する素地のある中心市街地は、安定・成熟した都市型社会において重要性を増しており、その実現の礎にもなるものと言えます。</p></div>	<div data-bbox="2475 340 2825 390">文言の調整。</div> <div data-bbox="2475 1163 2825 1201">図の番号の追記。</div> <div data-bbox="2475 1247 2825 1285">文言の調整。</div>

新 内丸プラン（内丸地区再整備基本計画）基本方針（案）P16	旧 内丸プラン（内丸地区再整備基本計画）基本方針（素案）P15	備考
<div data-bbox="154 189 1317 231">公共交通ネットワークの構築と人中心化の取組</div> <div data-bbox="154 231 676 1197"><p>盛岡市では、自家用車中心の現状に対して、盛岡市総合交通計画の基本方針において「自家用車利用を抑制し、公共交通や自転車への転換を図る」こととしています。</p><p>その基本方針の実現に向け、交通戦略（第二期）では道路網の整備を進めながら、「快適で安全に歩いて楽しむ中心市街地形成戦略」「公共交通軸の充実・強化を図る戦略」という2つの戦略に取り組むことを位置づけています。</p><p>「快適で安全に歩いて楽しむ中心市街地形成戦略」に関しては、大通り、菜園通り、映画館通り周辺を「歩行者・自転車優先エリア」とし、不要な通過交通の抑制や歩行者・自転車空間の確保を図ることとしています。さらに、将来的にはまちなかウォーカブル区域指定に向けた検討を行うこととしており、内丸地区を含む盛岡城跡公園周辺エリアもウォーカブル空間として期待されます。</p></div> <div data-bbox="694 231 1294 1197"></div>	<div data-bbox="1317 189 2475 231">公共交通ネットワークの構築と人中心化の取組</div> <div data-bbox="1317 231 1840 1197"><p>盛岡市では、自家用車中心の現状に対して、盛岡市総合交通計画の基本方針において「自家用車利用を抑制し、公共交通や自転車への転換を図る」こととしています。</p><p>その基本方針の実現に向け、交通戦略（第二期）では道路網の整備を進めながら、「快適で安全に歩いて楽しむ中心市街地形成戦略」「公共交通軸の充実・強化を図る戦略」という2つの戦略に取り組むことを位置づけています。</p><p>「快適で安全に歩いて楽しむ中心市街地形成戦略」に関しては、大通り、菜園通り、映画館通り周辺を「歩行者・自転車優先エリア」とし、不要な通過交通の抑制や歩行者・自転車空間の確保を図ることとしています。さらに、将来的にはまちなかウォーカブル区域指定に向けた検討を行うこととしており、内丸地区を含む盛岡城跡公園周辺エリアもウォーカブル空間として期待されます。</p></div> <div data-bbox="1857 231 2457 1197"></div>	<div data-bbox="2475 189 2825 231">備考</div> <div data-bbox="2475 231 2825 1197"><p>文言の調整。</p><p>文言の調整。</p><p>図の番号及び出典計画策定時期の追記。</p><p>図の凡例及び番号の追記。 ※赤枠部は追加した凡例を示す。</p></div>
<div data-bbox="516 1197 1294 1239">図 3-11 将来道路網計画（出典：もりおか交通戦略（第二期）（2021 年））</div> <div data-bbox="154 1239 1317 1890"></div> <div data-bbox="154 1890 1317 1995"><p>図 3-12 歩いて楽しむ中心市街地形成戦略 （もりおか交通戦略（第二期）（2021 年）から抜粋したものに凡例を追加するなど一部加工しております）</p></div>	<div data-bbox="1881 1197 2475 1239">将来道路網計画（出典：もりおか交通戦略（第二期））</div> <div data-bbox="1317 1239 2475 1890"></div> <div data-bbox="1317 1890 2475 1995"><p>図 歩いて楽しむ中心市街地形成戦略（出典：もりおか交通戦略（第二期））</p></div>	<div data-bbox="2475 1197 2825 1239">図の番号及び出典計画策定時期の追記。</div> <div data-bbox="2475 1239 2825 1995"><p>図の凡例及び番号の追記。 ※赤枠部は追加した凡例を示す。</p></div>

新 内丸プラン（内丸地区再整備基本計画）基本方針（案）P17	旧 内丸プラン（内丸地区再整備基本計画）基本方針（素案）P16	備考
<p data-bbox="154 191 1314 237">■「盛岡らしさ」とは</p> <p data-bbox="154 237 1314 283">小さな魅力が連なり、暮らしの中で自ずと体験される都市</p> <p data-bbox="154 283 1314 329">盛岡市の中心市街地は、広くはないエリアの中に多様な魅力がにあふれています。</p> <p data-bbox="154 329 1314 598">江戸時代から現在に至る歴史の積み重ねがあることで古くからの街並みや近代の黎明を感じさせる歴史的建造物が遺るなか、歴史に根差した魅力ばかりでなく、大通・菜園や盛岡駅周辺、中津川沿いには新たな魅力も日々生み出されています。また岩手山や北上川などの雄大な自然を感じることができるとともに、都市においても木々が茂り、四季の移ろいを身近に感じることができます。さらに盛岡に根差した商店や飲食店があり、文化として根付いています。</p> <p data-bbox="154 598 1314 867">このように歴史の積み重ねがあり、それ以前から連綿と流れるあり続ける山河があり、人々の営みがあることにより、都市と自然、懐かしさと新しさ、広い場所と狭い場所、仕事と遊びといった多様な魅力が、盛岡のまちに散りばめられています。それぞれの魅力は小さいながらも、その小ささゆえに日々の暮らしの中で期せずして目にし、体験することもできます。そして、このような中心市街地は、その時代時代に盛岡で暮らしてきた人々がそれらの魅力を愛し楽しんできたからこそ形成されてきたと言えます。</p> <p data-bbox="154 867 1314 1047">そして内丸プランでは、中心市街地の多様な魅力そのものに加え、それらの魅力を暮らしの中で目に体験するうちに市民一人ひとりが愛することで魅力が創られていくというプロセスも「盛岡らしさ」と捉えます。そして、魅力が創られるプロセスとしての「盛岡らしさ」こそが魅力の源泉であり、都市固有の魅力であるとも言えます。</p> <p data-bbox="154 1047 1314 1182">内丸プランは、このように「盛岡らしさ」を捉え、都市空間にて「盛岡らしさ」を自ずと感じられること、そしてそれ自体が「盛岡らしさ」の源泉であるということを大切にして、内丸地区の再整備、さらには中心市街地の活性化を推進していきます。</p>	<p data-bbox="1314 191 2475 237">■「盛岡らしさ」とは</p> <p data-bbox="1314 237 2475 283">小さな魅力が連なり、暮らしの中で自ずと体験される都市</p> <p data-bbox="1314 283 2475 329">盛岡市の中心市街地は、広くはないエリアの中に多様な魅力にあふれています。</p> <p data-bbox="1314 329 2475 598">江戸時代から現在に至る歴史の積み重ねがあることで古くからの街並みや近代の黎明を感じさせる歴史的建造物が遺るなか、歴史に根差した魅力ばかりでなく、大通・菜園や盛岡駅周辺、中津川沿いには新たな魅力も日々生み出されています。また岩手山や北上川などの雄大な自然を感じることができるとともに、都市においても木々が茂り、四季の移ろいを身近に感じることができます。さらに盛岡に根差した商店や飲食店があり、文化として根付いています。</p> <p data-bbox="1314 598 2475 867">このように歴史の積み重ねがあり、それ以前から連綿と流れる山河があり、人々の営みがあることにより、都市と自然、懐かしさと新しさ、広い場所と狭い場所、仕事と遊びといった多様な魅力が、盛岡のまちに散りばめられています。それぞれの魅力は小さいながらも、その小ささゆえに日々の暮らしの中で期せずして目にし、体験することもできます。そして、このような中心市街地は、その時代時代に盛岡で暮らしてきた人々がそれらの魅力を愛し楽しんできたからこそ形成されてきたと言えます。</p> <p data-bbox="1314 867 2475 1047">そこで内丸プランでは、中心市街地の多様な魅力そのものに加え、それらの魅力を暮らしの中で目にするうちに市民一人ひとりが愛することで魅力が創られていくというプロセスも「盛岡らしさ」と捉えます。そして、魅力が創られるプロセスとしての「盛岡らしさ」こそが魅力の源泉であり、都市固有の魅力であるとも言えます。</p> <p data-bbox="1314 1047 2475 1182">内丸プランは、このように「盛岡らしさ」を捉え、都市空間にて「盛岡らしさ」を自ずと感じられること、そしてそれ自体が「盛岡らしさ」の源泉であるということを大切にして、内丸地区の再整備、さらには中心市街地の活性化を推進していきます。</p>	<p data-bbox="2475 283 2825 329">文言の調整。</p> <p data-bbox="2475 598 2825 644">文言の調整。</p> <p data-bbox="2475 867 2825 913">文言の調整。</p> <p data-bbox="2475 926 2825 972">文言の調整。</p>

新内丸プラン（内丸地区再整備基本計画）基本方針（案）P18	旧内丸プラン（内丸地区再整備基本計画）基本方針（素案）P17	備考
<div data-bbox="154 189 1314 241"><p>■内丸地区の特長と課題</p></div> <div data-bbox="154 241 1314 420"><p>内丸地区は江戸時代に盛岡城の城郭として形成されたエリアであり、盛岡市のシンボルの一つである中津川にも面しています。さらに石割桜や景観重要樹木も多数あり、歴史についても江戸時代から遺る様々な歴史の痕跡を目にすることができることから、歴史の蓄積と自然との近接性は中心市街地の中でも特に強く感じることができる地区です。</p></div> <div data-bbox="154 420 1314 556"><p>また、国、岩手県、盛岡市などの行政機関のほか、医療機関、金融機関、報道機関、岩手県民会館や岩手県公会堂などの文教施設が建ち並んでおり、多くの人が仕事や余暇を過ごすために日々訪れている地区です。</p></div> <div data-bbox="154 556 1314 1234"></div> <div data-bbox="154 1234 1314 1276"><p>図 3-13 内丸地区に立地する建築物の状況（用途）（出典：内丸地区将来ビジョン(2022年)）</p></div> <div data-bbox="154 1276 1314 1413"><p>このように内丸地区は、歴史・文化の観点からも、社会経済の中心地という意味でも「盛岡の顔」と言え、次のような特長を有していると言えます。</p></div> <div data-bbox="201 1413 1299 1602"><ul style="list-style-type: none">●行政、司法、報道、金融、医療など、地域の社会・経済・文化を支える機能が集積●街区・土地が広く、容積率が盛岡市内では最も高い設定●盛岡のアイデンティティをなす歴史資源・自然資源が多数●平日は官公庁街に多くの就業者が通勤している</div>	<div data-bbox="1314 189 2475 241"><p>■内丸地区の特長と課題</p></div> <div data-bbox="1314 241 2475 420"><p>内丸地区は江戸時代に盛岡城の城郭として形成されたエリアであり、盛岡市のシンボルの一つである中津川にも面しています。さらに石割桜や景観重要樹木も多数あり、歴史についても江戸時代から遺る様々な歴史の痕跡を目にすることができることから、歴史の蓄積と自然との近接性は中心市街地の中でも特に強く感じることができる地区です。</p></div> <div data-bbox="1314 420 2475 556"><p>また、国、岩手県、盛岡市などの行政機関のほか、医療機関、金融機関、報道機関、岩手県民会館や岩手県公会堂などの文教施設が建ち並んでおり、多くの人が仕事や余暇を過ごすために日々訪れている地区です。</p></div> <div data-bbox="1314 556 2475 1234"></div> <div data-bbox="1314 1234 2475 1276"><p>図 内丸地区に立地する建築物の状況（用途）（出典：内丸地区将来ビジョン）</p></div> <div data-bbox="1314 1276 2475 1413"><p>このように内丸地区は、歴史・文化の観点からも、社会経済の中心地という意味でも「盛岡の顔」と言え、次のような特長を有していると言えます。</p></div> <div data-bbox="1359 1413 2457 1602"><ul style="list-style-type: none">●行政、司法、報道、金融、医療など、地域の社会・経済・文化を支える機能が集積●街区・土地が広く、容積率が盛岡市内では最も高い設定●盛岡のアイデンティティをなす歴史資源・自然資源が多数●平日は官公庁街に多くの就業者が通勤している</div>	<div data-bbox="2475 1234 2825 1308"><p>図の番号及び出典計画策定時期の追記。</p></div> <div data-bbox="2475 1455 2825 1497"><p>文言の調整。</p></div>

新 内丸プラン（内丸地区再整備基本計画）基本方針（案）P19


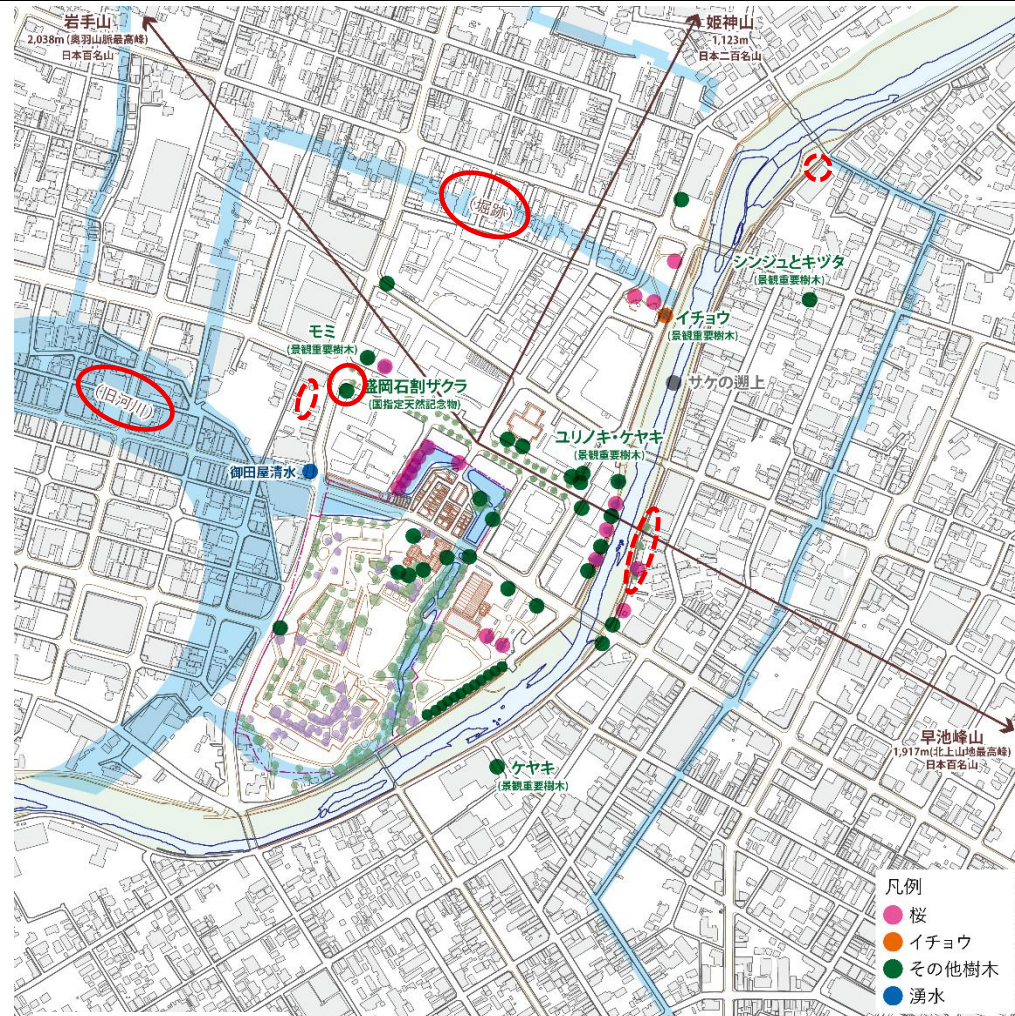


図 3-14 内丸地区周辺の自然資源

旧 内丸プラン（内丸地区再整備基本計画）基本方針（素案）P18


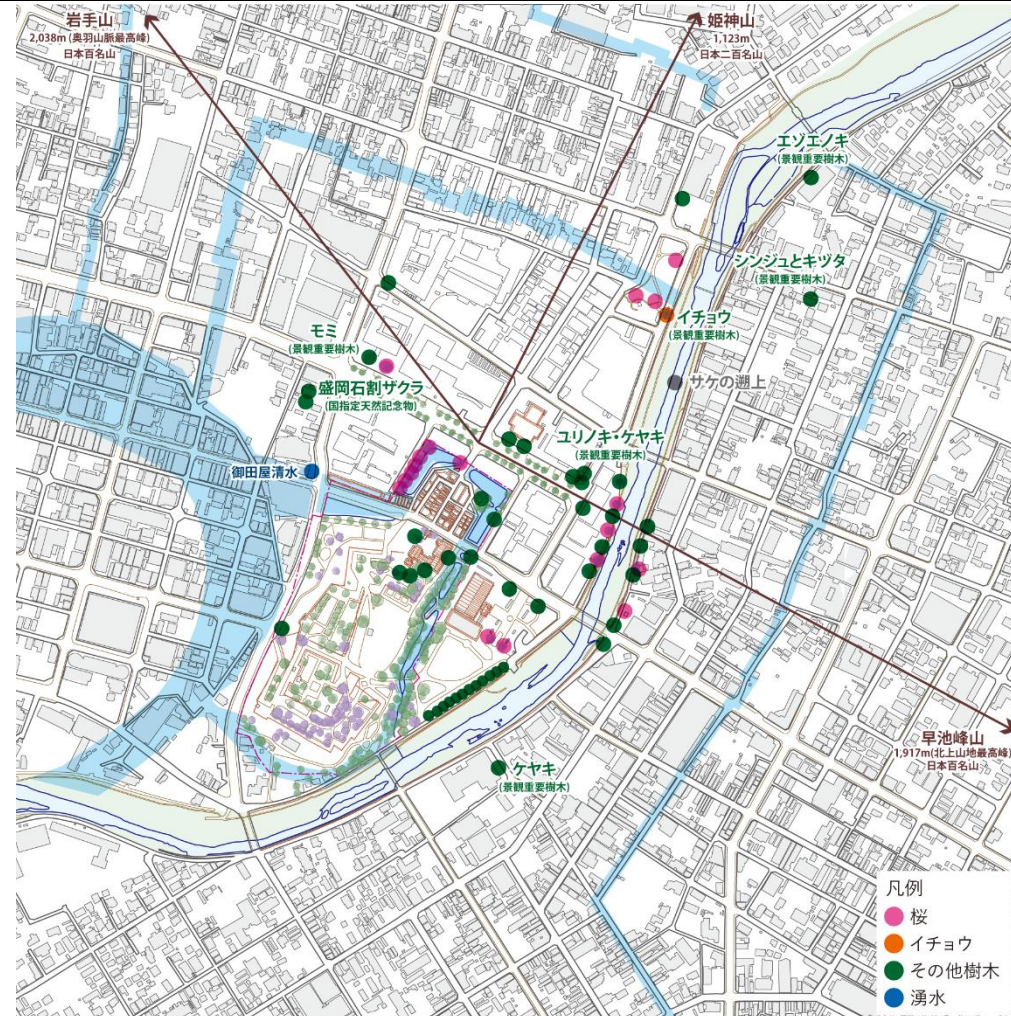


図 内丸地区周辺の自然資源

備考

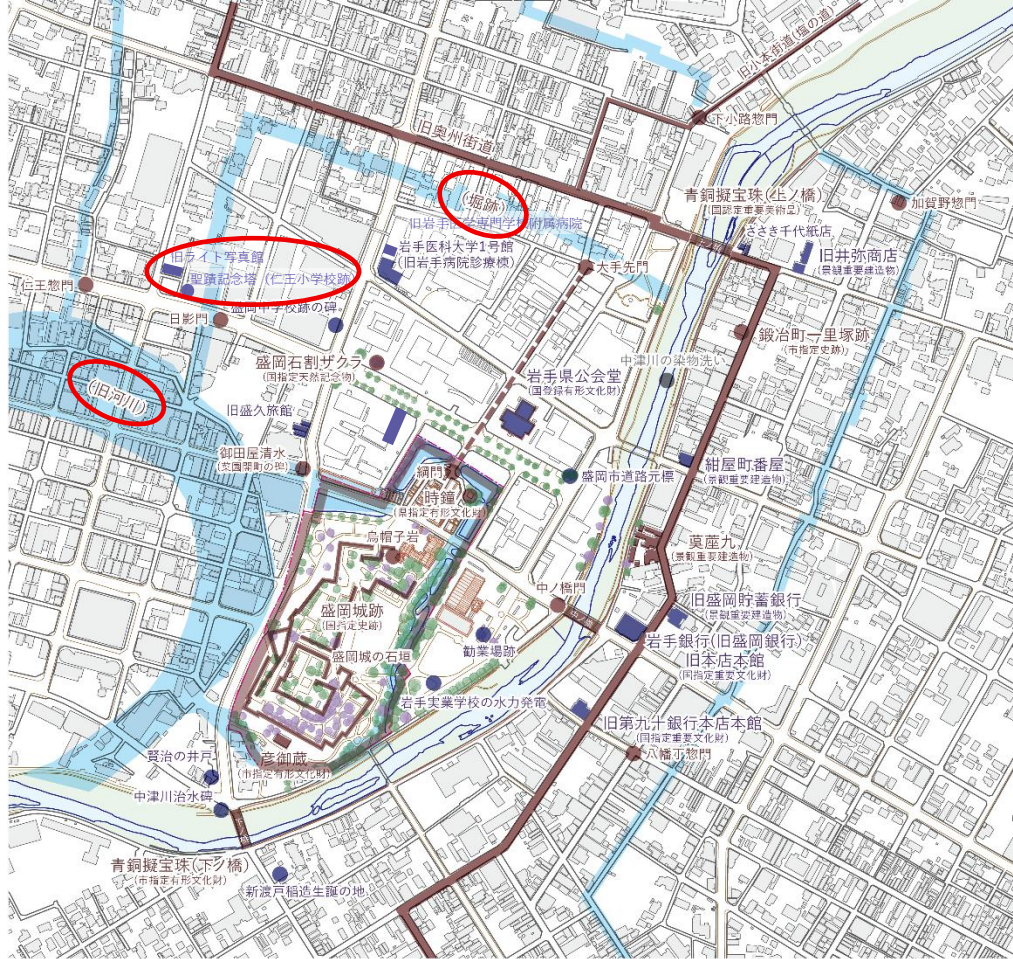
（堀跡）及び（旧河川）の追記。
※赤枠部は追記を示す。

「その他樹木」の追加及び、伐採予定である「その他樹木」の削除等の調整。
※赤枠部は追加、赤点線枠部は削除部分を示す。

文言の調整。

文言の調整。

図の番号の追記。



凡例
江戸期の歴史資源
明治～昭和初期の歴史資源

江戸期

明治～昭和初期




盛岡城跡と城壁の石垣



上ノ橋の擬宝珠



大手先門跡



岩手県公会堂(1927)

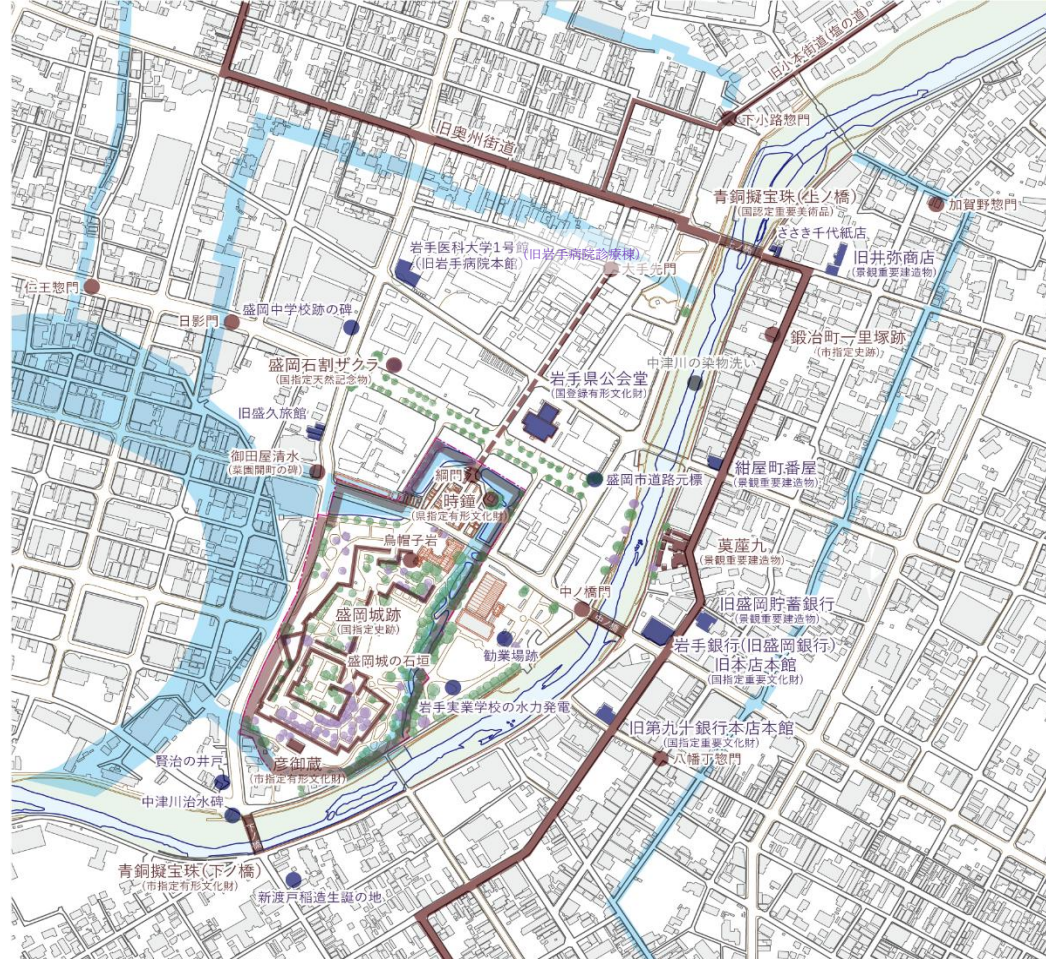


岩手医科大学1号館
(旧岩手病院診療棟) (1926)
市内最古の鉄筋コンクリート造建築



紺屋町番屋(1913)

図 3-15 内丸地区周辺の歴史資源



凡例
江戸期の歴史資源
明治～昭和初期の歴史資源

江戸期

明治～昭和初期



盛岡城跡と城壁の石垣



上ノ橋の擬宝珠



大手先門跡



岩手県公会堂(1927)



岩手医科大学1号館
(旧岩手病院本館) (1926)
市内最古の鉄筋コンクリート造建築



紺屋町番屋(1913)

図 内丸地区周辺の歴史資源

（堀跡）及び（旧河川）の追記。歴史資源の追記。
※赤枠部は追記を示す。

写真の差替え。
※赤枠部は差替写真を示す。

図の番号の追記。

新 内丸プラン（内丸地区再整備基本計画）基本方針（案）P21	旧 内丸プラン（内丸地区再整備基本計画）基本方針（素案）P20	備考
<p>その一方で課題がないわけではありません。歴史的な建造物の多さゆえのまちとしての老朽化の進行は避けがたく、地区外への施設移転も生じており、中心市街地の吸引力の低下とも相まって内丸地区に訪れる市民が減少しています。さらに休日になると盛岡城跡公園や櫻山神社は観光客で賑わうものの、中央通り沿いは人通りが多くはありません。</p> <p>それは官公庁街ゆえの避けがたい特性であり、一団地の官公庁施設として、周辺地区とは異なる土地利用が図られてきたことから、中心市街地において、ゆっくりと回遊する都市空間としての連続性を損ねている可能性もあります。</p> <p>このようなことを踏まえると、内丸地区固有の課題として次の4点が挙げられます。</p> <div>●官公庁施設等の老朽化と地区外への施設移転の懸念 ●中心市街地の吸引力の低下に伴う内丸地区の流動人口の減少 ●休日は官公庁街の人通りが少ない ●周辺地区の街区・施設とは異なる大規模街区・大規模施設の立地によるスケール感の 変化中心市街地における回遊性の阻害</div> <p>このような特性と課題を踏まえつつ、蓄積されてきた歴史・自然を生かし、「盛岡らしさ」のひとつである小さな魅力の連なりを内丸地区にも引き込みながらも、社会経済の中心地として求められる機能の維持を図ることで、次世代の「盛岡の顔」となる内丸地区をつくり、「盛岡らしさ」を継承していきます。</p> <p>■中学生が考える内丸地区の将来の姿</p> <p>約 50 年後の未来を担う若者達が想い描く将来像</p> <p>内丸プランの検討にあたり、内丸地区を学区に含む中学校の生徒を対象に、内丸地区のイメージや、将来どのようなまちになると良いかについて、意見を聞きました。</p> <p>意見では、現状のイメージについて「古臭い、静か、人通りが少ない、用事がない、堅苦しい、仕事場」といったものが挙げられました。また、将来のどのようなまちになると良いかについては、様々な施設や空間を求めるものが多くありました。老若男女が楽しめる、あるいは訪れて様々な活動を行い、交流したり、休息したり、勉強できる施設や空間が挙げられました。さらに、土地利用の面では、施設集約により生み出される空間や空き地の有効活用をしないとよいのではないかと、荒天や厳しい気候への配慮や、交通や街路の利便などを望む意見などが挙げられました。</p> <p>内丸プランでは、このような意見を汲み入れながら、市民等が期待を持つことのできる都市づくりの方針を定めます。</p>	<p>その一方で課題がないわけではありません。歴史的な建造物の多さゆえのまちとしての老朽化の進行は避けがたく、地区外への施設移転も生じており、中心市街地の吸引力の低下とも相まって内丸地区に訪れる市民が減少しています。さらに休日になると盛岡城跡公園や櫻山神社は観光客で賑わうものの、中央通り沿いは人通りが多くはありません。</p> <p>それは官公庁街ゆえの避けがたい特性であり、一団地の官公庁施設として、周辺地区とは異なる土地利用が図られてきたことから、中心市街地において、ゆっくりと回遊する都市空間としての連続性を損ねている可能性もあります。</p> <p>このようなことを踏まえると、内丸地区固有の課題として次の4点が挙げられます。</p> <div>●官公庁施設等の老朽化と地区外への施設移転の懸念 ●中心市街地の吸引力の低下に伴う内丸地区の流動人口の減少 ●休日は官公庁街の人通りが少ない ●周辺地区の街区・施設とは異なる大規模街区・大規模施設の立地によるスケール感の 変化</div> <p>このような特性と課題を踏まえつつ、蓄積されてきた歴史・自然を生かし、「盛岡らしさ」のひとつである小さな魅力の連なりを内丸地区にも引き込みながらも、社会経済の中心地として求められる機能の維持を図ることで、次世代の「盛岡の顔」となる内丸地区をつくり、「盛岡らしさ」を継承していきます。</p>	<p>文言の調整。</p> <p>文言の調整。</p> <p>「中学生が考える内丸地区の将来の姿」について、記述及び図を追加。</p>

新 内丸プラン（内丸地区再整備基本計画）基本方針（案）P23	旧 内丸プラン（内丸地区再整備基本計画）基本方針（素案）P22	備考
<div data-bbox="154 189 1314 237">2. 目指す都市像</div> <div data-bbox="154 237 1314 304">山河に抱かれ 歩いてつながる「盛岡らしさ」を織りなす 内丸</div> <p data-bbox="154 304 1314 394">小さな魅力が連なり、暮らしの中で自ずと体験される「盛岡らしさ」は、連綿と続く盛岡の風土の中で形成されてきました。</p> <p data-bbox="154 394 1314 667">東北地方の厳しくも豊かな自然環境の中で連綿と積み重ねられてきた歴史と文化が遺り、時代時代の暮らしの中で形成された様々な場所や出来事を引き継ぐ都市環境において、それらを愛でる市民の存在によって数々の小さな魅力が形成されてきました。あたかも長い時間をかけて結晶化した鉱石が磨き上げられて輝きを放つように、歴史と人々の営みの中で生み出され、引き継がれてきた魅力はもとより、そのプロセスもまた「盛岡らしさ」と言えます。</p> <p data-bbox="154 667 1314 758">50 年後の内丸地区の都市体験を想像する上で振り返るべきは、結晶化して輝きを放つ鉱石のような内丸地区の諸資源とともに、この結晶化していくプロセスです。</p> <p data-bbox="154 758 1314 982">「盛岡らしさ」を体現する魅力という点では、中津川を抱きに抱かれ、江戸時代に形成され近代を通じてデザインされてきた内丸地区は、中心市街地の中でも「盛岡らしさ」を特に感じることができる資源を多数抱えています。「盛岡らしさ」を代表する歴史資源や自然資源を大切にした都市空間を形成することで、地区内を歩き、またその場で佇むうちに地区内の諸資源を自ずと感ずることのできる都市空間を目指します。</p> <p data-bbox="154 982 1314 1161">それとともに、「盛岡らしさ」の形成過程に関しては、これからの時代の「盛岡らしさ」が更新され続けることを、住みたい・訪れたいと思われる地方都市の実現において重視し、結晶が形成され続けるように連綿と魅力を生み出し続けた歴史を引き継ぎ、22 世紀に向けた新しい「盛岡らしさ」が創出される都市空間の形成を目指します。</p> <p data-bbox="154 1161 1314 1297">そのためには高次都市機能の集約とともに、多様な人々が自由に集うことができる都市空間を実現することで、「盛岡らしさ」の体験機会を増やし、これからの時代の「盛岡らしさ」を創出する可能性を高めることが必要です。</p> <p data-bbox="154 1297 1314 1476">このような認識の下、自然と歴史に触れる機会と、人と人との偶発的な出会いの可能性を織り込んだ都市空間を目指し、「山河に抱かれ 歩いてつながる「盛岡らしさ」を織りなす 内丸」を目指す都市像として定義し、「盛岡らしさ」が結晶のように凝縮するとともに、これからの時代に向けて創発されていくような都市体験を実現します。</p>	<div data-bbox="1314 189 2475 237">2. 目指す都市像</div> <div data-bbox="1314 237 2475 304">山河に抱かれ 歩いてつながる「盛岡らしさ」を織りなす 内丸</div> <p data-bbox="1314 304 2475 394">小さな魅力が連なり、暮らしの中で自ずと体験される「盛岡らしさ」は、連綿と続く盛岡の風土の中で形成されてきました。</p> <p data-bbox="1314 394 2475 667">東北地方の厳しくも豊かな自然環境の中で連綿と積み重ねられてきた歴史と文化が遺り、時代時代の暮らしの中で形成された様々な場所や出来事を引き継ぐ都市環境において、それらを愛でる市民の存在によって数々の小さな魅力が形成されてきました。あたかも長い時間をかけて結晶化した鉱石が磨き上げられて輝きを放つように、歴史と人々の営みの中で生み出され、引き継がれてきた魅力はもとより、そのプロセスもまた「盛岡らしさ」と言えます。</p> <p data-bbox="1314 667 2475 758">50 年後の内丸地区の都市体験を想像する上で振り返るべきは、結晶化して輝きを放つ鉱石のような内丸地区の諸資源とともに、この結晶化していくプロセスです。</p> <p data-bbox="1314 758 2475 982">「盛岡らしさ」を体現する魅力という点では、中津川を抱き、江戸時代に形成され近代を通じてデザインされてきた内丸地区は、中心市街地の中でも「盛岡らしさ」を特に感じることができる資源を多数抱えています。「盛岡らしさ」を代表する歴史資源や自然資源を大切にした都市空間を形成することで、地区内を歩き、またその場で佇むうちに地区内の諸資源を自ずと感ずることのできる都市空間を目指します。</p> <p data-bbox="1314 982 2475 1161">それとともに、「盛岡らしさ」の形成過程に関しては、これからの時代の「盛岡らしさ」が更新され続けることを、住みたい・訪れたいと思われる地方都市の実現において重視し、結晶が形成され続けるように連綿と魅力を生み出し続けた歴史を引き継ぎ、22 世紀に向けた新しい「盛岡らしさ」が創出される都市空間の形成を目指します。</p> <p data-bbox="1314 1161 2475 1297">そのためには高次都市機能の集約とともに、多様な人々が自由に集うことができる都市空間を実現することで、「盛岡らしさ」の体験機会を増やし、これからの時代の「盛岡らしさ」を創出する可能性を高めることが必要です。</p> <p data-bbox="1314 1297 2475 1476">このような認識の下、自然と歴史に触れる機会と、人と人との偶発的な出会いの可能性を織り込んだ都市空間を目指し、「山河に抱かれ 歩いてつながる「盛岡らしさ」を織りなす 内丸」を目指す都市像として定義し、「盛岡らしさ」が結晶のように凝縮するとともに、これからの時代に向けて創発されていくような都市体験を実現します。</p>	<p data-bbox="2475 751 2828 793">文言の調整。</p>

新 内丸プラン（内丸地区再整備基本計画）基本方針（案）P24	旧 内丸プラン（内丸地区再整備基本計画）基本方針（素案）P23	備考
第5章 再整備に向けた取組	第5章 再整備に向けた取組	
1. 目指す都市像のコンセプト	1. 目指す都市像のコンセプト	
人中心の空間：ゆっくりと移動し、佇むことができる人中心の空間の実現	人中心の空間：ゆっくりと移動し、佇むことができる人中心の空間の実現	
<p>年齢や障害の有無にかかわらず、多様な人々が内丸地区に訪れやすくなり、誰もが気軽に憩い過ごすことのできる空間、小さな魅力が連なる「盛岡らしさ」を体現し創出していく空間を目指すため、再整備を図る空間のあり方に関する基本方針として「人中心の空間」を位置づけます。</p> <p>「ゆっくりと移動する」ことができる中心市街地のあり方を体現し、ウォーカブルなまちづくりを推進していくことはもとより、屋内外を問わず気軽に憩い、集うことのできるヒューマンスケールの空間を点在させるように配置し、様々な都市活動が寄りつく空間創出を目指します。</p>	<p>年齢や障害の有無にかかわらず、多様な人々が内丸地区に訪れやすくなり、誰もが気軽に憩い過ごすことのできる空間、小さな魅力が連なる「盛岡らしさ」を体現し創出していく空間を目指すため、再整備を図る空間のあり方に関する基本方針として「人中心の空間」を位置づけます。</p> <p>「ゆっくりと移動する」ことができる中心市街地のあり方を体現し、ウォーカブルなまちづくりを推進していくことはもとより、屋内外を問わず気軽に憩い、集うことのできるヒューマンスケールの空間を点在させるように配置し、様々な都市活動が寄りつく空間創出を目指します。</p>	
「盛岡らしさ」の参照：歴史や自然を自ずと感ずることのできる都市空間の形成	「盛岡らしさ」の参照：歴史や自然を自ずと感ずることのできる都市空間の形成	
<p>ゆっくりと移動する中で「盛岡らしさ」に自然と触れることのできるよう、再整備における価値観に関する基本方針として「「盛岡らしさ」の参照」を位置づけ、「盛岡らしさ」を代表する歴史資源や自然資源を手掛かりに土地利用を図り、都市空間をデザインしていきます。</p> <p>中津川や盛岡城跡公園、石割桜、岩手県公会堂のような代表的な資源に加え、地区内に点在する樹木、大手門のように現存しないものも含めた遺産、岩手山などの眺望など、大小さまざまな資源を手掛かりとして都市空間を構成することで、「盛岡らしさ」を体現し、未来へと伝えていくように努めます。</p>	<p>ゆっくりと移動する中で「盛岡らしさ」に自然と触れることのできるよう、再整備における価値観に関する基本方針として「「盛岡らしさ」の参照」を位置づけ、「盛岡らしさ」を代表する歴史資源や自然資源を手掛かりに土地利用を図り、都市空間をデザインしていきます。</p> <p>中津川や盛岡城跡公園、石割桜、岩手県公会堂のような代表的な資源に加え、地区内に点在する樹木、大手門のように現存しないものも含めた遺産、岩手山などの眺望など、大小さまざまな資源を手掛かりとして都市空間を構成することで、「盛岡らしさ」を体現し、未来へと伝えていくように努めます。</p>	
しなやかなシビックコア：機能性と公開性を併せ持つ県都の核の形成	しなやかなシビックコア：機能性と公開性を併せ持つ県都の核の形成	
<p>岩手県並びに盛岡市を象徴する諸機能の集積はシビックコアをなし、県都の核として機能してきており、今後もその機能を一層強化していくことが必要です。それとともに、人口減少社会においてニーズの多様化が進展するなかでは多様なプレイヤーの協働や市民による自主的な公共的活動が求められることから、市民に開かれ、市民の活動を引き込み、活発化するようなシビックコアであることも求められます。</p> <p>このような行政等の高次都市機能の集積による機能性と都市活動への公開性を併せ持つため、機能に関する基本方針として「しなやかなシビックコア」を位置づけ、社会経済活動や公共的活動がつながり、エンパワーメントするシビックコアを目指します。</p> <p>注）内丸プランにおけるシビックコアとは一団地の官公庁施設の一部であり、将来において官公庁施設等の高次都市機能が集積するエリアを示す。</p>	<p>岩手県並びに盛岡市を象徴する諸機能の集積はシビックコアをなし、県都の核として機能してきており、今後もその機能を一層強化していくことが必要です。それとともに、人口減少社会においてニーズの多様化が進展するなかでは多様なプレイヤーの協働や市民による自主的な公共的活動が求められることから、市民に開かれ、市民の活動を引き込み、活発化するようなシビックコアであることも求められます。</p> <p>このような行政等の高次都市機能の集積による機能性と都市活動への公開性を併せ持つため、機能に関する基本方針として「しなやかなシビックコア」を位置づけ、社会経済活動や公共的活動がつながり、エンパワーメントするシビックコアを目指します。</p> <p>注）内丸プランにおけるシビックコアとは一団地の官公庁施設の一部であり、将来において官公庁施設等の高次都市機能が集積するエリアを示す。</p>	<p>図の番号、タイトルの追記。</p>

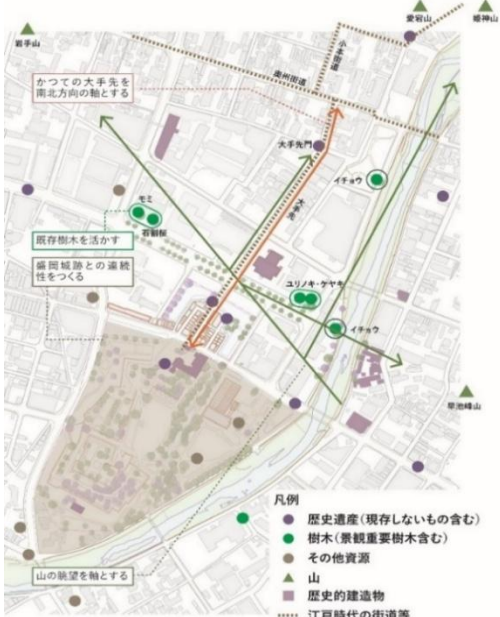
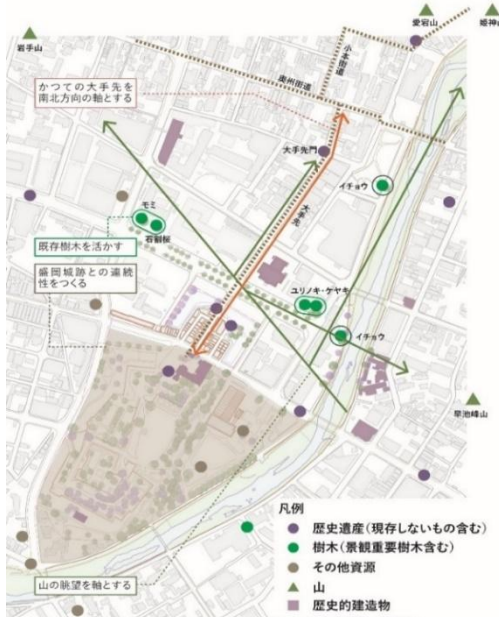



図 5-1 資源の参照



図の番号、タイトルの追記。



建物は市民活動に開かれており、
佇み、憩い、活動し、交流するこ
とができる余地スペースが多数あ
る。



建物は市民活動に開かれており、
佇み、憩い、活動し、交流するこ
とができる余地が多数ある。

文言の調整。

建物と建物の間の空間も豊かな移
動・滞留のための空間と捉え、歩
きたくなり、居場所として利用し
たくなる環境となっている。



建物と建物の間の空間も豊かな移
動・滞留のための空間と捉え、歩
きたくなり、居場所として利用し
たくなる環境となっている。




天然記念物である石割桜の前でラ
イブやマルシェが行われ、思い思
いに過ごしながら石割桜の存在に
触れる。



天然記念物である石割桜の前でラ
イブやマルシェが行われ、思い思
いに過ごしながら石割桜の存在に
触れる。

未来の盛岡市においても盛岡さん
さ踊りは引き継がれ、中央通りは
1年で最も賑わう。




上の橋近くのイチョウの下では読
書会が開かれるなど、イチョウを
愛でながら人々が過ごしている。

立体回廊が庇となり、雪を避けて
時間を過ごすことができるととも
に、雪があることを楽しむことも
できる。



未来の盛岡市においてもさんさ踊
りは引き継がれ、中央通りは1年
で最も賑わう。



上の橋近くのイチョウの下では読
書会が開かれるなど、イチョウを
愛でながら人々が過ごしている。

立体回廊が庇となり、雪を避けて
時間を過ごすことができるととも
に、雪があることを楽しむことも
できる。



文言の調整。

新 内丸プラン（内丸地区再整備基本計画）基本方針（案）P29	旧 内丸プラン（内丸地区再整備基本計画）基本方針（素案）P28	備考
<div data-bbox="154 189 1314 241"><h3>3. 目指す都市空間のあり方</h3></div> <div data-bbox="154 241 1314 787"><p>コンセプトに基づき目標を実現するための都市空間のあり方について、ゾーニング、交通ネットワーク、歩行者ネットワーク、オープンスペースの観点から整理します。</p><p>それぞれの前提は、内丸地区における「盛岡らしさ」にあります。中津川や盛岡城跡公園、岩手県公会堂、石割桜、岩手医科大学1号館のような盛岡を代表する資源はもとより、歴史の痕跡や県民会館北側のイチョウをはじめとする内丸地区の景観を形成してきた樹木、莫蔭九のような河南地区等の周辺地区の諸資源、さらに岩手山や姫神山などの遠景の諸要素を参照し、下の図のような軸線をガイドとします。</p><p>さらに、中央通りは内丸地区を東西に貫く並木の美しい街路です。現在は自動車交通ネットワークを担っていますが、段階的に人中心の空間を沿道に形成し、内丸地区のシンボルロードとします。さらに、本町通りがかつての奥州街道であるという歴史的なつながりも加味し、東西のみならず南北の対流も促すような歩行者ネットワークを形成することを念頭に都市空間のあり方を構想します。</p></div> <div data-bbox="341 819 1113 1858"><p>図 5-2 資源の参照</p></div>	<div data-bbox="1314 189 2475 241"><h3>3. 目指す都市空間のあり方</h3></div> <div data-bbox="1314 241 2475 787"><p>コンセプトに基づき目標を実現するための都市空間のあり方について、ゾーニング、交通ネットワーク、歩行者ネットワーク、オープンスペースの観点から整理します。</p><p>それぞれの前提は、内丸地区における「盛岡らしさ」にあります。中津川や盛岡城跡公園、岩手県公会堂、石割桜、岩手医科大学1号館のような盛岡を代表する資源はもとより、歴史の痕跡や県民会館北側のイチョウをはじめとする内丸地区の景観を形成してきた樹木、莫蔭九のような河南地区等の周辺地区の諸資源、さらに岩手山や姫神山などの遠景の諸要素を参照し、下の図のような軸線をガイドとします。</p><p>さらに、中央通りは内丸地区を東西に貫く並木の美しい街路です。現在は自動車交通ネットワークを担っていますが、段階的に人中心の空間を沿道に形成し、内丸地区のシンボルロードとします。さらに、本町通りがかつての奥州街道であるという歴史的なつながりも加味し、東西のみならず南北の対流も促すような歩行者ネットワークを形成することを念頭に都市空間のあり方を構想します。</p></div> <div data-bbox="1498 819 2270 1921"><p>図の番号、タイトルの追記。</p></div>	<p>文言の調整。</p>

新 内丸プラン（内丸地区再整備基本計画）基本方針（案）P30	旧 内丸プラン（内丸地区再整備基本計画）基本方針（素案）P29	備考
<div data-bbox="154 189 1314 237">ゾーニング：4つのゾーン</div> <p data-bbox="154 237 1314 325">今後見直しを検討する一団地の官公庁施設及びその周辺について、次の4つのゾーンを想定します。</p> <p data-bbox="154 325 1314 640">中央通りの櫻山神社一ノ鳥居が残る交差点は、かつての奥州街道を経て入城する際の参道と現在の都心環状道路である中央通りとが交差し、現在、過去、そして未来にあっても盛岡の都市形成の原点ともいべきポイントです。また、中央通りは、中心市街地（≒都市機能誘導区域）の各地区を結ぶ基幹的な公共交通ネットワーク路線と位置づけつつ、沿道には天然記念物の石割桜や盛岡城跡の内堀であつた鶴ヶ池・亀ヶ池、県有形文化財の時鐘 奥州路磐手郡盛岡県城北更鐘が置かれ、そして、盛岡の夏を彩るさんさ踊りの舞台として盛岡固有の文化を体験できる空間でもあり、都市構造や景観の面で極めて重要な街路です。</p> <p data-bbox="154 640 1314 819">この中央通りを中心に「シビックコア」を配置し、官公庁施設の集積により一団地を形成させることで都市のシンボル性を高め、市民の利便性と公務の効率性、そして、災害時の対応力を強化させるほか、沿道にオープンスペースを配置することで、多様な人々が集い交わる「しなやかさ」を創出しようとするものでもあります。</p> <p data-bbox="154 819 1314 1176">シビックコアの周辺には、「業務集積ゾーン」を想定し、行政や金融・経済分野などの、関係性の深い機能の集積を図り、都市圏の中核エリアとして機能させます。また、かつての奥州街道であった本町通りや、中央通りと結ぶかつての大手先（以下、「大手先通り」という）周辺には、歴史軸として位置づけた大手先通りを中心に賑わいのネットワークが形成されるよう、民有地が中心であることも踏まえ「都市型商住共生ゾーン」と位置づけることで、「シビックコア」から東西南北への人の流れを生み出すとともに、中心市街地における人の対流も生み出し、大通・菜園、本町通り、河南の商業エリアの経済活動への波及効果を狙います。</p> <p data-bbox="154 1176 1314 1312">市民に愛されている中津川沿いは、「親水エリア」と位置づけ、公民関わらず施設が立地しながらも、「盛岡らしさ」を代表する中津川が存在を内丸地区に引き込むような空間づくりに取り組むゾーンとします。</p> <p data-bbox="154 1312 1314 1400">このように土地利用を図ることにより、盛岡市が目指す「コンパクト・プラス・ネットワーク」の取組を力強く牽引するものとします。</p>	<div data-bbox="1314 189 2475 237">ゾーニング：4つのゾーン</div> <p data-bbox="1314 237 2475 552">中央通りの櫻山神社一ノ鳥居が残る交差点は、かつての奥州街道を経て入城する際の参道と現在の都心環状道路である中央通りとが交差し、現在、過去、そして未来にあっても盛岡の都市形成の原点ともいべきポイントです。また、中央通りは、中心市街地（≒都市機能誘導区域）の各地区を結ぶ基幹的な公共交通ネットワーク路線と位置づけつつ、沿道には天然記念物の石割桜や盛岡城跡の内堀である鶴ヶ池・亀ヶ池、県有形文化財の時鐘 奥州路磐手郡盛岡県城北更鐘が置かれ、そして、盛岡の夏を彩るさんさ踊りの舞台として盛岡固有の文化を体験できる空間でもあり、都市構造や景観の面で極めて重要な街路です。</p> <p data-bbox="1314 552 2475 730">この中央通りを中心に「シビックコア」を配置し、官公庁施設の集積により一団地を形成させることで都市のシンボル性を高め、市民の利便性と公務の効率性、そして、災害時の対応力を強化させるほか、沿道にオープンスペースを配置することで、多様な人々が集い交わる「しなやかさ」を創出しようとするものでもあります。</p> <p data-bbox="1314 730 2475 1087">シビックコアの周辺には、「業務集積ゾーン」を想定し、行政や金融・経済分野などの、関係性の深い機能の集積を図り、都市圏の中核エリアとして機能させます。また、かつての奥州街道であった本町通りや、中央通りと結ぶかつての大手先（以下、「大手先通り」という）周辺には、歴史軸として位置づけた大手先通りを中心に賑わいのネットワークが形成されるよう、民有地が中心であることも踏まえ「都市型商住共生ゾーン」と位置づけることで、「シビックコア」から東西南北への人の流れを生み出すとともに、中心市街地における人の対流も生み出し、大通・菜園、本町通り、河南の商業エリアの経済活動の波及効果を狙います。</p> <p data-bbox="1314 1087 2475 1224">市民に愛されている中津川沿いは、「親水エリア」と位置づけ、公民関わらず施設が立地しながらも、「盛岡らしさ」を代表する中津川が存在を内丸地区に引き込むような空間づくりに取り組むゾーンとします。</p> <p data-bbox="1314 1224 2475 1312">このように土地利用を図ることにより、盛岡市が目指す「コンパクト・プラス・ネットワーク」の取組を力強く牽引するものとします。</p>	<p data-bbox="2475 237 2828 325">「ゾーニング」について、記述を追加。</p> <p data-bbox="2475 483 2828 552">文言の調整。 文言の調整。</p> <p data-bbox="2475 1087 2828 1123">文言の調整。</p>

新 内丸プラン（内丸地区再整備基本計画）基本方針（案） P31	旧 内丸プラン（内丸地区再整備基本計画）基本方針（素案） P30	備考
<div data-bbox="192 352 1252 1596"></div> <div data-bbox="489 1627 979 1663">図 5-3 再整備におけるゾーニングの考え方</div>	<div data-bbox="1380 352 2439 1579"></div> <div data-bbox="1697 1606 2092 1642">再整備におけるゾーニングの考え方</div>	<div data-bbox="2487 1642 2656 1675">図の番号の追記。</div>

新 内丸プラン（内丸地区再整備基本計画）基本方針（案）P33	旧 内丸プラン（内丸地区再整備基本計画）基本方針（素案）P32	備考
<div data-bbox="154 189 1314 237">交通ネットワーク：市全域・都心・中心市街地・地区内を結ぶネットワークの形成</div> <div data-bbox="154 237 1314 369"><p>内丸地区は、中心市街地においては盛岡駅と盛岡バスセンターを結ぶ公共交通ネットワークの軸上に位置しており、現在のバスネットワークによる公共交通機関でアクセスしやすい立地にあります。</p><p>内丸地区の中央部に位置する中央通りは現在、盛岡市中心部の都心環状道路に位置づけられているとともに、盛岡さんさ踊りのメイン会場でもあることから、交通と文化の機能を併せ持つ道路です。将来においても交通と文化の両面における骨格道路としての役割を踏襲します。</p><p>自動車については、人中心の空間として整備していくためにも、中央通りを含めて地区内への自動車の進入を抑制します。ただし、地区内に立地する施設の多くは業務車両が不可欠な業態であり、北側には住宅も立地していることから、自動車交通のためのネットワーク形成や集約駐車場の配置を図ります。</p></div> <div data-bbox="281 793 1187 1881"></div> <div data-bbox="448 1881 1018 1915"><p>図 5-4 再整備における交通ネットワークの考え方</p></div>	<div data-bbox="1314 189 2475 237">交通ネットワーク：市全域・都心・中心市街地・地区内を結ぶネットワークの形成</div> <div data-bbox="1314 237 2475 369"><p>内丸地区は、中心市街地においては盛岡駅と盛岡バスセンターを結ぶ公共交通ネットワークの軸上に位置しており、現在のバスネットワークによる公共交通機関でアクセスしやすい立地にあります。</p><p>内丸地区の中央部に位置する中央通りは現在、盛岡市中心部の都心環状道路に位置づけられているとともに、さんさ踊りのメイン会場でもあることから、交通と文化の機能を併せ持つ道路です。将来においても交通と文化の両面における骨格道路としての役割を踏襲します。</p><p>自動車については、人中心の空間として整備していくためにも、中央通りを含めて地区内への自動車の進入を抑制します。ただし、地区内に立地する施設の多くは業務車両が不可欠な業態であり、北側には住宅も立地していることから、自動車交通のためのネットワーク形成や集約駐車場の配置を図ります。</p></div> <div data-bbox="1439 793 2344 1881"></div> <div data-bbox="1656 1881 2131 1915"><p>再整備における交通ネットワークの考え方</p></div>	<div data-bbox="2475 428 2614 462"><p>文言の調整。</p></div> <div data-bbox="2475 1881 2659 1915"><p>図の番号の追記。</p></div>

新 内丸プラン（内丸地区再整備基本計画）基本方針（案）P34	旧 内丸プラン（内丸地区再整備基本計画）基本方針（素案）P33	備考
<div data-bbox="154 191 1314 237">歩行者ネットワーク：地区内を縦横に走る歩行通路ネットワーク</div> <div data-bbox="154 237 1314 682"><p>人中心の空間として整備する上では自動車の進入抑制と公共交通の利用促進とともに、誰もが歩きやすい歩行環境を形成していく必要があります。中央通りについてはトランジットモールのように公共交通と歩行者が中心の道路とし、広幅員の歩道を維持します。</p><p>中央通りと直行する大手先通りは歩行者やスローモビリティを中心とした南北方向の移動軸として位置づけ、シビックコアに近接する商業地として沿道地権者等による活性化を促します。さらに東大通りも同様の位置づけとし、内丸地区を介して中心市街地における対流を生み出し、賑わいのネットワークを形成していきます。</p><p>そのためにも、街区や建物を貫通する通路を整備することで細路地が巡る歩行者ネットワークを形成し、高容積の施設整備が可能となる大街区の利点を生かしつつ、グランドレベルではヒューマンスケールの街区として体験されるようにします。</p></div> <div data-bbox="281 747 1187 1837"></div> <div data-bbox="439 1837 1032 1871"><p>図 5-5 再整備における歩行者ネットワークの考え方</p></div>	<div data-bbox="1314 191 2475 237">歩行者ネットワーク：地区内を縦横に走る歩行通路ネットワーク</div> <div data-bbox="1314 237 2475 682"><p>人中心の空間として整備する上では自動車の進入抑制と公共交通の利用促進とともに、誰もが歩きやすい歩行環境を形成していく必要があります。中央通りについてはトランジットモールのように公共交通と歩行者が中心の道路とし、広幅員の歩道を維持します。</p><p>中央通りと直行する大手先通りは歩行者やスローモビリティを中心とした南北方向の移動軸として位置づけ、シビックコアに近接する商業地として沿道地権者等による活性化を促します。さらに東大通りも同様の位置づけとし、内丸地区を介して中心市街地における対流を生み出し、賑わいのネットワークを形成していきます。</p><p>そのためにも、街区や建物を貫通する通路を整備することで細路地が巡る歩行者ネットワークを形成し、高容積の施設整備が可能となる大街区の利点を生かしつつ、グランドレベルではヒューマンスケールの街区として体験されるようにします。</p></div> <div data-bbox="1439 747 2344 1837"></div> <div data-bbox="1620 1837 2169 1871"><p>再整備における歩行者ネットワークの考え方</p></div>	<div data-bbox="2475 1837 2825 1871"><p>図の番号の追記。</p></div>

新 内丸プラン（内丸地区再整備基本計画）基本方針（案）P35	旧 内丸プラン（内丸地区再整備基本計画）基本方針（素案）P34	備考
<div data-bbox="154 191 1314 237">オープンスペース：地区全体を広場と見立てた建物配置の計画</div> <div data-bbox="154 237 1314 682"><p>中央通り沿いと中津川沿いの一帯は人中心の空間や「盛岡らしさ」の参照についての象徴的な空間と位置づけ、オープンスペースとして利用します。これらに加え、内丸地区においては大小様々なオープンスペースを各所に整備していきます。</p><p>一団地の官公庁施設における施設配置の考え方は、広場のなかに官公庁施設が配置されているイメージを有していました。将来の内丸地区においてもこのイメージを踏襲し、敷地の余地としてオープンスペースを設えるという考え方ではなく、地区全体を大きな広場と見立て、広場のなかに建物が点在するような施設配置を計画していきます。</p><p>さらに建物についてもグランドレベルはもとより、立体的にオープンスペースを確保することで、滞留や活動の場が点在する多孔質な空間づくりを促し、同時多発的かつ分散的に都市活動が展開される場所づくりを行います。</p></div> <div data-bbox="281 724 1187 1816"></div> <div data-bbox="445 1816 1018 1848">図 5-6 再整備におけるオープンスペースの考え方</div>	<div data-bbox="1314 191 2475 237">オープンスペース：地区全体を広場と見立てた建物配置の計画</div> <div data-bbox="1314 237 2475 682"><p>中央通り沿いと中津川沿いの一帯は人中心の空間や「盛岡らしさ」の参照についての象徴的な空間と位置づけ、オープンスペースとして利用します。これらに加え、内丸地区においては大小様々なオープンスペースを各所に整備していきます。</p><p>一団地の官公庁施設における施設配置の考え方は、広場のなかに官公庁施設が配置されているイメージを有していました。将来の内丸地区においてもこのイメージを踏襲し、敷地の余地としてオープンスペースを設えるという考え方ではなく、地区全体を大きな広場と見立て、広場のなかに建物が点在するような施設配置を計画していきます。</p><p>さらに建物についてもグランドレベルはもとより、立体的にオープンスペースを確保することで、滞留や活動の場が点在する多孔質な空間づくりを促し、同時多発的かつ分散的に都市活動が展開される場所づくりを行います。</p></div> <div data-bbox="1439 724 2344 1816"></div> <div data-bbox="1656 1816 2131 1848">再整備におけるオープンスペースの考え方</div>	<div data-bbox="2475 1795 2662 1827">図の番号の追記。</div>

目指す都市構造のあり方の全体像

ゾーニング、交通ネットワーク、歩行者ネットワーク、オープンスペースの4つの要素を重ね合わせることで、岩手県、盛岡都市圏及び盛岡市の核として機能し続ける地区となります。また、一団地の官公庁施設にて示された「広場のなかに官公庁施設が配置されている」などの理念を踏襲し、将来にわたり、「盛岡の顔」となる都市空間を目指します。

そして、内丸地区が盛岡市の核として、魅力的な地区であることで盛岡市が目指すコンパクト・プラス・ネットワーク型都市の形成を牽引し、内丸地区から中心市街地、盛岡市全体へと波及効果を生むことで、関係人口の増加が図られ、県都、東北の拠点都市であり続けます。

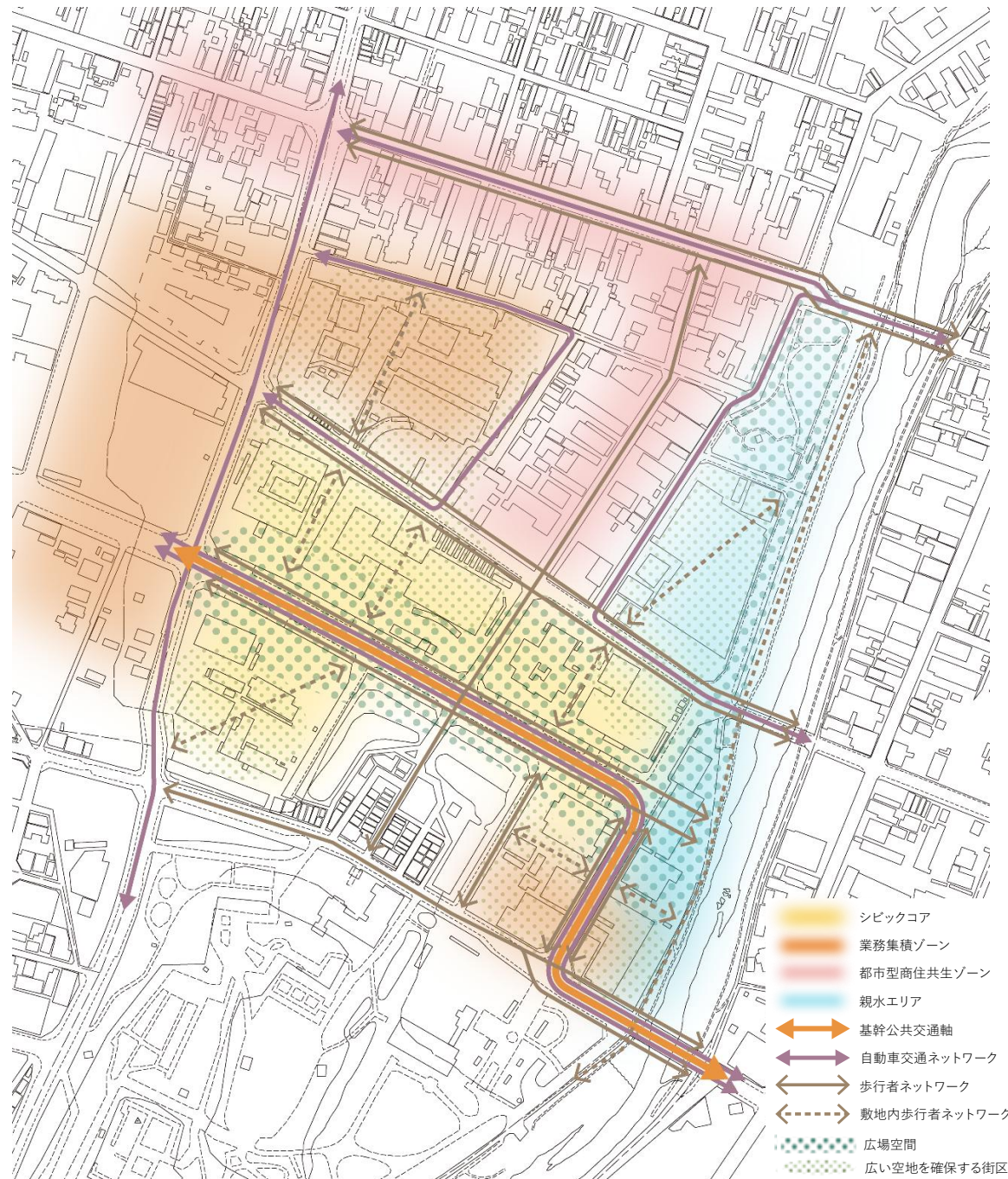
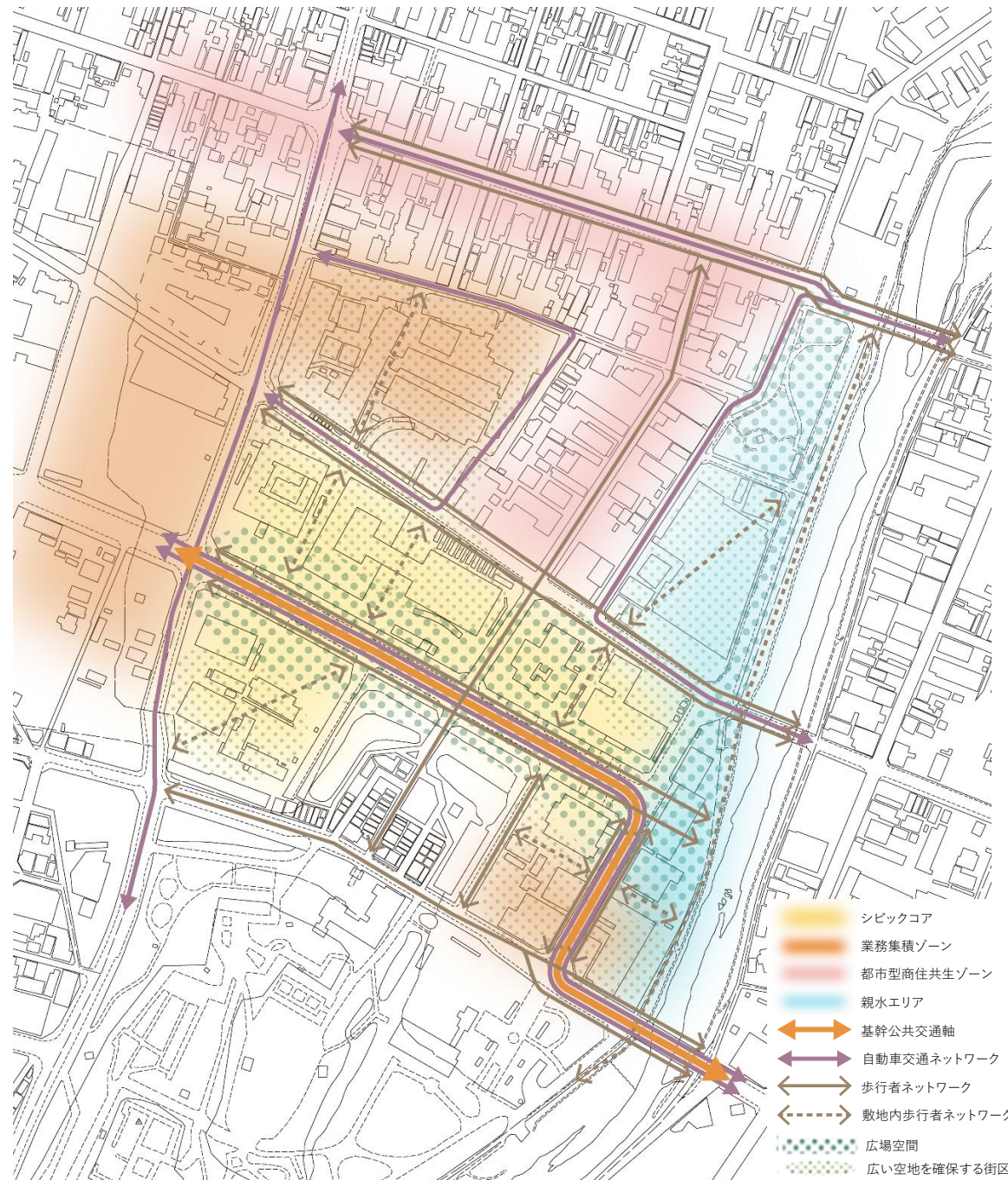


図 5-7 目指す都市構造のあり方の全体像

目指す都市構造のあり方の全体像

ゾーニング、交通ネットワーク、歩行者ネットワーク、オープンスペースの4つの要素を重ね合わせることで、岩手県、盛岡都市圏及び盛岡市の核として機能し続ける地区となります。また、一団地の官公庁施設にて示された「広場のなかに官公庁施設が配置されている」などの理念を踏襲し、将来にわたり、「盛岡の顔」となる都市空間を目指します。

そして、内丸地区が盛岡市の核として、魅力的な地区であることで盛岡市が目指すコンパクト・プラス・ネットワーク型都市の形成を牽引し、内丸地区から中心市街地、盛岡市全体へと波及効果を生むことで、関係人口の増加が図られ、県都、東北の拠点都市であり続けます。





目指す都市構造のあり方の全体像

文言の調整。

図の番号の追記。



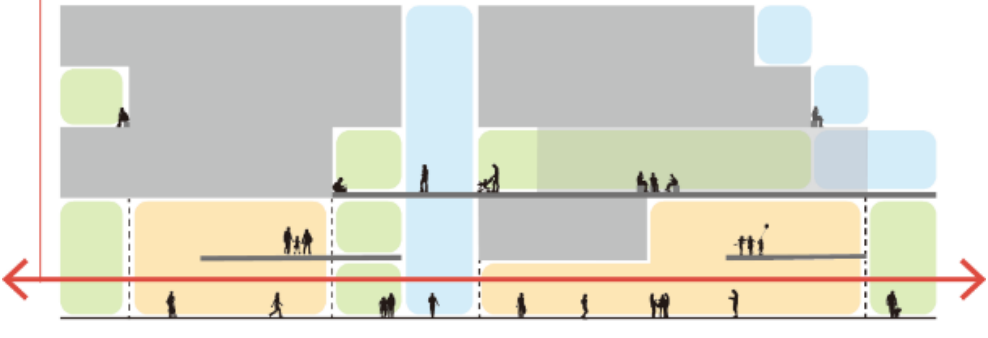

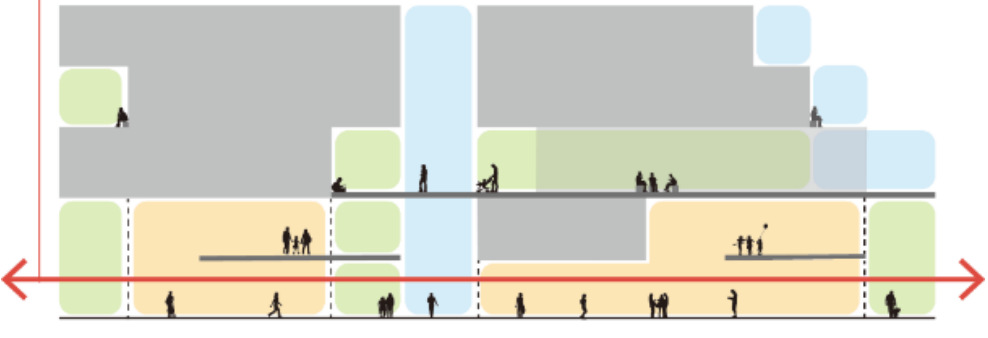
新 内丸プラン（内丸地区再整備基本計画）基本方針（案）P37	旧 内丸プラン（内丸地区再整備基本計画）基本方針（素案）P36	備考
<div data-bbox="154 189 1311 241">4. 取組方策の体系</div> <div data-bbox="154 241 1311 924"><p>目指す都市空間の実現に向け、ハード面及びソフト面において取組方策を位置づけます。</p><p>ハード面での取組は、土地利用、公共交通・街路、都市空間に関する方策です。</p><p>土地利用は、再整備の前提であるとともに、オープンスペースの確保を図ることで人中心の空間を形成し、また、内丸地区に相応しい機能集積を図ることとしなやかなシビックコアを形成することを目指すものです。</p><p>公共交通・街路は、交通ネットワークと歩行者ネットワークにかかわる方策であり、人中心の空間を街路の面から目指すものです。</p><p>都市空間は、土地利用と公共交通・街路を基盤として形成される景観を含めた空間のあり方に関する方策であり、「盛岡らしさ」を参照した都市空間形成を目指すものです。</p><p>これらハード面での取組を通じて形成される都市環境を使い基に、内丸地区並びに地区外に対して新しい価値を生み出すためのソフト面の方策も位置づけます。</p><p>ソフト面の取組は、機能、環境、防災に関する方策です。このうち機能については、内丸地区に創造的な人々が集うようになることを目指すものです。</p><p>なお、ここに示す取組方策については、整備内容を位置づけるものではなく、整備の方向性を示すための例として記載するものです。</p></div>	<div data-bbox="1311 189 2472 241">4. 取組方策の体系</div> <div data-bbox="1311 241 2472 924"><p>目指す都市空間の実現に向け、ハード面及びソフト面において取組方策を位置づけます。</p><p>ハード面での取組は、土地利用、公共交通・街路、都市空間に関する方策です。</p><p>土地利用は、再整備の前提であるとともに、オープンスペースの確保を図ることで人中心の空間を形成し、また、内丸地区に相応しい機能集積を図ることとしなやかなシビックコアを形成することを目指すものです。</p><p>公共交通・街路は、交通ネットワークと歩行者ネットワークにかかわる方策であり、人中心の空間を街路の面から目指すものです。</p><p>都市空間は、土地利用と公共交通・街路を基盤として形成される景観を含めた空間のあり方に関する方策であり、「盛岡らしさ」を参照した都市空間形成を目指すものです。</p><p>これらハード面での取組を通じて形成される都市環境を使い、内丸地区並びに地区外に対して新しい価値を生み出すためのソフト面の方策も位置づけます。</p><p>ソフト面の取組は、機能、環境、防災に関する方策です。このうち機能については、内丸地区に創造的な人々が集うようになることを目指すものです。</p><p>なお、ここに示す取組方策については、整備内容を位置づけるものではなく、整備の方向性を示すための例として記載するものです。</p></div>	<div data-bbox="2472 661 2825 703">文言の調整。</div>

新 内丸プラン（内丸地区再整備基本計画）基本方針（案）P38	旧 内丸プラン（内丸地区再整備基本計画）基本方針（素案）P37	備考
<div data-bbox="154 191 1314 241">5. ハードに関する取組</div> <div data-bbox="154 241 1314 294">1) 土地利用：「盛岡の顔」にふさわしい機能と品格を兼ね備えたまちの形成</div> <div data-bbox="154 294 1314 346">①シビックコアの集約性向上</div> <div data-bbox="154 346 1314 396">ア) 国・県・市の機能集約</div> <div data-bbox="154 396 1314 714"><p>基本方針目指す都市像のコンセプトである「しなやかなシビックコア」はシビックコアの機能強化が前提となります。これまでも一団地の官公庁施設として行政・司法等の機能が集積し、県都の核として機能してきましたが、今後はより一層強化を図ります。</p><p>そのため DX による機能連携に留まらず、新市庁舎と国や県の施設とが近接するかたちで整備することで集約性を高め、機能性を向上します。さらなる機能強化のためには市内各所に点在する官公庁施設が内丸地区に集約されることが望ましいことから、国・県・市の施設集約について検討していきます。</p></div> <div data-bbox="154 714 1314 1142"><div data-bbox="154 714 1314 1142"><div data-bbox="154 714 831 1142"><div data-bbox="154 714 831 766">■連携・協働のためのオフィス空間</div><div data-bbox="154 766 831 1142"><p>住民ニーズや社会問題が多様化するなか、行政は分野横断的な取組が求められています。</p><p>そのためのオフィスは、部門ごとに部屋が分割されるのではなく、大空間のなかでフラットにデスクが配置され、組織がシームレスにつながる空間が求められていると言えます。</p><p>そのためにも行政施設は十分な建物面積を確保できるよう、一定以上の敷地面積をもって計画されることが望まれます。</p></div></div><div data-bbox="831 714 1314 1142"><p>志木市庁舎 内観</p></div></div></div> <div data-bbox="154 1142 1314 1936"><div data-bbox="154 1142 1314 1192">イ) 高次都市機能の更新・新設</div><div data-bbox="154 1192 1314 1554"><p>現在も内丸地区に立地する行政や司法、高機能オフィスビル等の高次都市機能を段階的に更新しながら、内丸地区への移転・新設を呼び込んでいきます。いずれの場合も内丸プランの目指す姿や目標、基本方針目指す都市像のコンセプトなどへの共感に基づき、内丸地区の再価値化のために協働を働きかけていきます。</p><p>また、内丸地区における再整備の波及効果によって大手先通りや本町通りの建物の利活用が図られ、地域が活性化するよう促し、シビックコアと商業地の隣接を南北方向においても生み出していきます。</p></div><div data-bbox="154 1554 1314 1936"><div data-bbox="154 1554 1314 1936"><div data-bbox="154 1554 831 1936"><div data-bbox="154 1554 831 1606">■一団地の官公庁施設の捉え方</div><div data-bbox="154 1606 831 1936"><p>土地利用の実現にあたっては、一団地の官公庁施設に関する都市計画の側面からの検討が必要です。</p><p>各施設の更新にあわせて、一団地の官公庁施設に係る都市計画を見直していくことが考えられます。一方で、民間施設との複合化や民間活力導入などを考慮するならば、民間との連携を可能とする地区計画制度への移行等についても検討する必要があります。</p><p>いずれにせよ、戦後における内丸地区の都市空間を形成した一団地の官公庁施設については、土地利用規制の理念や目指す都市像を踏襲していきます。</p></div></div></div></div></div>	<div data-bbox="1314 191 2475 241">5. ハードに関する取組</div> <div data-bbox="1314 241 2475 294">1) 土地利用：「盛岡の顔」にふさわしい機能と品格を兼ね備えたまちの形成</div> <div data-bbox="1314 294 2475 346">①シビックコアの集約性向上</div> <div data-bbox="1314 346 2475 396">ア) 国・県・市の機能集約</div> <div data-bbox="1314 396 2475 714"><p>基本方針「しなやかなシビックコア」はシビックコアの機能強化が前提となります。これまでも一団地の官公庁施設として行政・司法等の機能が集積し、県都の核として機能してきましたが、今後はより一層強化を図ります。</p><p>そのため DX による機能連携に留まらず、新市庁舎と国や県の施設とが近接するかたちで整備することで集約性を高め、機能性を向上します。さらなる機能強化のためには市内各所に点在する官公庁施設が内丸地区に集約されることが望ましいことから、国・県・市の施設集約について検討していきます。</p></div> <div data-bbox="1314 714 2475 1142"><div data-bbox="1314 714 2475 1142"><div data-bbox="1314 714 1988 1142"><div data-bbox="1314 714 1988 766">■連携・協働のためのオフィス空間</div><div data-bbox="1314 766 1988 1142"><p>住民ニーズや社会問題が多様化するなか、行政は分野横断的な取組が求められています。</p><p>そのためのオフィスは、部門ごとに部屋が分割されるのではなく、大空間のなかでフラットにデスクが配置され、組織がシームレスにつながる空間が求められていると言えます。</p><p>そのためにも行政施設は十分な建物面積を確保できるよう、一定以上の敷地面積をもって計画されることが望まれます。</p></div></div><div data-bbox="1988 714 2475 1142"><p>志木市庁舎 内観</p></div></div></div> <div data-bbox="1314 1142 2475 1936"><div data-bbox="1314 1142 2475 1192">イ) 高次都市機能の更新・新設</div><div data-bbox="1314 1192 2475 1554"><p>現在も内丸地区に立地する行政や司法、高機能オフィスビル等の高次都市機能を段階的に更新しながら、内丸地区への移転・新設を呼び込んでいきます。いずれの場合も内丸プランの目指す姿や目標、基本方針などへの共感に基づき、内丸地区の再価値化のために協働を働きかけていきます。</p><p>また、内丸地区における再整備の波及効果によって大手先通りや本町通りの建物の利活用が図られ、地域が活性化するよう促し、シビックコアと商業地の隣接を南北方向においても生み出していきます。</p></div><div data-bbox="1314 1554 2475 1936"><div data-bbox="1314 1554 2475 1936"><div data-bbox="1314 1554 1988 1936"><div data-bbox="1314 1554 1988 1606">■一団地の官公庁施設の捉え方</div><div data-bbox="1314 1606 1988 1936"><p>土地利用の実現にあたっては、一団地の官公庁施設に関する都市計画の側面からの検討が必要です。</p><p>各施設の更新にあわせて、一団地の官公庁施設に係る都市計画を見直していくことが考えられます。一方で、民間施設との複合化や民間活力導入などを考慮するならば、民間との連携を可能とする地区計画制度への移行等についても検討する必要があります。</p><p>いずれにせよ、戦後における内丸地区の都市空間を形成した一団地の官公庁施設については、土地利用規制の理念や目指す都市像を踏襲していきます。</p></div></div></div></div></div>	<div data-bbox="2475 396 2825 436">文言の調整。</div> <div data-bbox="2475 1318 2825 1358">文言の調整。</div>

新 内丸プラン（内丸地区再整備基本計画）基本方針（案）P41	旧 内丸プラン（内丸地区再整備基本計画）基本方針（素案）P40	備考
<div data-bbox="154 189 1314 237">③みどりと水との連続性</div> <div data-bbox="154 237 1314 285">ア) 中津川との連続性の確保</div> <div data-bbox="154 285 1314 367"><p>中津川沿いの土地利用にあたっては、中央通りから中津川への連続性を確保し、「盛岡らしさ」の代表的な資源である中津川を感じることもできる都市空間を目指します。</p></div> <div data-bbox="154 367 1314 1203"><div><div><div>■南北水流方向の伸びやかさ</div><ul style="list-style-type: none">・姫神山の眺望も活かした、水流方向に沿って連続した空間をつくる。・水面との近さとともに、隣接市街地側でも水流を感じられる連続性を確保する。<div>■水を感じ東西に川を渡れるルート</div><ul style="list-style-type: none">・石が豊富な盛岡周辺の地理を活かし、橋以外にも横断できるルートをつくる。・盛岡城跡の石垣の景観と調和した石積み護岸を活かし、東岸中津川の東側の岸側では民地等と連携し、川辺から市街地に上がることができるルートをつくる。<div>■高低差を活かした空間構成</div><div>歴史ある石垣を活かしながら、東岸から川辺に降りるルートをつくる。</div><ul style="list-style-type: none">・中津川沿いの建物も川に対して開いた空間構成とするとともに、デッキから直接川辺に降りることのできるルートを確保し、様々なレベルで川を楽しむことのできる空間とする。<div><div>中津川近くの回遊ネットワーク</div><div>中津川を渡る歩行者通路</div><div>親水エリアからの視線</div></div></div><div data-bbox="192 1134 756 1165">図 5-8 中津川沿いの土地利用・空間構成の考え方</div></div><div data-bbox="154 1203 1314 1549"><div data-bbox="154 1203 1314 1251">イ) 都市と自然の調和</div><div data-bbox="154 1251 1314 1438"><p>中津川や盛岡城跡の内堀である鶴ヶ池・亀ヶ池などの水辺空間を身近に感じることができ、いまあるみどりを未来につなげるよう、みどり・水を活かした土地利用を図ります。</p></div><div data-bbox="875 1260 1299 1543"></div></div><div data-bbox="154 1549 1314 1944"><div data-bbox="154 1549 1314 1598">ウ) オープンスペースにおけるみどり</div><div data-bbox="154 1598 1314 1944"><p>オープンスペースは地区全体を広場と感じることができるよう芝やシロツメクサなどが植えられた滞留空間を設けることを促します。また、植樹にあたっては盛岡市の植生を踏まえ、無理なく管理することができ、また「盛岡らしさ」を感じることもできる都市環境を整えます。</p></div></div></div>	<div data-bbox="1314 189 2475 237">③みどりと水との連続性</div> <div data-bbox="1314 237 2475 285">ア) 中津川との連続性の確保</div> <div data-bbox="1314 285 2475 367"><p>中津川沿いの土地利用にあたっては、中央通りから中津川への連続性を確保し、「盛岡らしさ」の代表的な資源である中津川を感じることもできる都市空間を目指します。</p></div> <div data-bbox="1314 367 2475 1203"><div><div><div>■南北水流方向の伸びやかさ</div><ul style="list-style-type: none">・姫神山の眺望も活かした、水流方向に沿って連続した空間をつくる。・水面との近さとともに、隣接市街地側でも水流を感じられる連続性を確保する。<div>■水を感じ東西に川を渡れるルート</div><ul style="list-style-type: none">・石が豊富な盛岡周辺の地理を活かし、橋以外にも横断できるルートをつくる。・東岸側では民地等と連携し、川辺から市街地に上がることができるルートをつくる。<div>■高低差を活かした空間構成</div><ul style="list-style-type: none">・歴史ある石垣を活かしながら、東岸から川辺に降りるルートをつくる。・中津川沿いの建物も川に対して開いた空間構成とするとともに、デッキから直接川辺に降りることのできるルートを確保し、様々なレベルで川を楽しむことのできる空間とする。<div><div>中津川近くの回遊ネットワーク</div><div>中津川を渡る歩行者通路</div><div>親水エリアからの視線</div></div></div><div data-bbox="1647 1134 2136 1165">中津川沿いの土地利用・空間構成の考え方</div></div><div data-bbox="1314 1203 2475 1549"><div data-bbox="1314 1203 2475 1251">イ) 都市と自然の調和</div><div data-bbox="1314 1251 2475 1438"><p>中津川や盛岡城跡の内堀である鶴ヶ池・亀ヶ池などの水辺空間を身近に感じることができ、いまあるみどりを未来につなげるよう、みどり・水を活かした土地利用を図ります。</p></div><div data-bbox="2033 1260 2457 1543"></div></div><div data-bbox="1314 1549 2475 1944"><div data-bbox="1314 1549 2475 1598">ウ) オープンスペースにおけるみどり</div><div data-bbox="1314 1598 2475 1944"><p>オープンスペースは地区全体を広場と感じることができるよう芝やシロツメクサなどが植えられた滞留空間を設けることを促します。また、植樹にあたっては盛岡市の植生を踏まえ、無理なく管理することができ、また「盛岡らしさ」を感じることもできる都市環境を整えます。</p></div></div></div>	<div data-bbox="2475 693 2825 787">文言調整のうえ、「高低差を活かした空間構成」1項目めを集約。</div> <div data-bbox="2475 829 2825 924">文言調整のうえ、「水を感じ東西に川を渡れるルート」2項目めを集約。</div> <div data-bbox="2475 1113 2671 1144">図の番号の追記。</div>

新 内丸プラン（内丸地区再整備基本計画）基本方針（案）P45	旧 内丸プラン（内丸地区再整備基本計画）基本方針（素案）P44	備考
<div data-bbox="154 189 1314 237">②歩行者ネットワークの形成</div> <div data-bbox="154 237 1314 285">ア）歩車共存の環境形成</div> <div data-bbox="154 285 1314 594"><p>地区内においては歩車分離がなされ、中央通りにおいては接道部のオープンスペースの整備によって歩行者環境は安全かつ充実したものとなります。それとともに地区内の自動車ネットワークとなる道路においては安全に歩くことができる歩行環境を確保することで、地区全体における歩車共存を実現します。</p><p>そのため、地区内の自動車ネットワークに該当する道路については、車いす利用者がすれ違うことのできる歩道幅員を確保できるよう、当該道路の幅員に応じて沿道敷地における壁面後退を検討します。</p></div> <div data-bbox="154 594 1314 642">イ）大手先通りの街路空間の高質化</div> <div data-bbox="154 642 1314 1129"><p>大手先通りは南北の歩行者軸として、人出の多い日時にあわせて自動車通行を制限することで歩行者とスローモビリティのための道路とします。</p><p>かつての大手先であることから、電線地中化などの整備を検討した上で、史跡盛岡城跡との視覚的な連続性の担保や植樹、舗装、街路灯などの整備を行い、歴史を感じ、歩いてみたくなる街路として整備します。</p><p>街路空間の高質化は、民有地の接道部分や建物ファサード正面の外観の造りが重要であり、沿道住民の理解はもとより、主体的な参画が不可欠です。理解促進・機運醸成に取り組むためにも勉強会や社会実験に取り組みながら、地区計画等のルールづくりへと発展させ、街路づくりに取り組んでいきます。</p></div> <div data-bbox="154 1129 1314 1512"><div data-bbox="154 1129 1314 1512"><div data-bbox="154 1129 1314 1512"><div data-bbox="154 1129 1314 1512">■日時を設定した一時的な歩行者中心化</div><div data-bbox="154 1129 1314 1512"><p>大丸有地区の丸の内仲通りは、「丸の内仲通りアーバンテラス」と称して平日は午前 11 時～午後 3 時、土日祝日は午前 11 時～午後 5 時に自動車の通行を規制し、イスやテーブル等を設置し、憩いの場やイベントを開催する場として利用されています。</p><p>車道と歩道がともに石畳で舗装されていることが、アーバンテラスオープンカフェとして利用する際にはオープンスペースとして体験されるという効果を生み出しています。</p></div><div data-bbox="884 1180 1282 1444"></div><div data-bbox="920 1453 1246 1480"><p>丸の内仲通りアーバンテラス</p></div></div></div></div> <div data-bbox="154 1512 1314 1560">ウ）ユニバーサルデザインの徹底</div> <div data-bbox="154 1560 1314 1822"><p>あらゆる世代が集い、障害の有無等にかかわらず憩うことができるよう、道路や建物のバリアフリー化等や十分な歩道幅員の確保はもとよりに加え、空間と情報発信の面で四肢障害、視覚障害、聴覚障害に対するバリアフリー施設や、高齢者や乳幼児連れの人にもやさしい施設を地区内に配置します。また、オープンスペースや歩行者空間の整備では、安全性を確保しながら、子どもも利用できるファニチャーや椅子等を配置するなど、子どもも過ごしやすい都市環境をつくります。</p></div> <div data-bbox="154 1822 1314 1871">エ）オープンスペースや歩行者空間の暑熱対策</div> <div data-bbox="154 1871 1314 1963"><p>気候変動による気温上昇を踏まえ、緑陰の創出や日よけの設置などにより、歩行者が快適に移動できるオープンスペースや歩行者空間づくりに取り組みます。</p></div>	<div data-bbox="1314 189 2475 237">②歩行者ネットワークの形成</div> <div data-bbox="1314 237 2475 285">ア）歩車共存の環境形成</div> <div data-bbox="1314 285 2475 594"><p>地区内においては歩車分離がなされ、中央通りにおいては接道部のオープンスペースの整備によって歩行者環境は安全かつ充実したものとなります。それとともに地区内の自動車ネットワークとなる道路においては安全に歩くことができる歩行環境を確保することで、地区全体における歩車共存を実現します。</p><p>そのため、地区内の自動車ネットワークに該当する道路については、車いす利用者がすれ違うことのできる歩道幅員を確保できるよう、当該道路の幅員に応じて沿道敷地における壁面後退を検討します。</p></div> <div data-bbox="1314 594 2475 642">イ）大手先通りの街路空間の高質化</div> <div data-bbox="1314 642 2475 1129"><p>大手先通りは南北の歩行者軸として、人出の多い日時にあわせて自動車通行を制限することで歩行者とスローモビリティのための道路とします。</p><p>かつての大手先であることから、電線地中化などの整備を検討した上で、史跡盛岡城跡との視覚的な連続性の担保や植樹、舗装、街路灯などの整備を行い、歴史を感じ、歩いてみたくなる街路として整備します。</p><p>街路空間の高質化は、民有地の接道部分や建物ファサードの造りが重要であり、沿道住民の理解はもとより、主体的な参画が不可欠です。理解促進・機運醸成に取り組むためにも勉強会や社会実験に取り組みながら、地区計画等のルールづくりへと発展させ、街路づくりに取り組んでいきます。</p></div> <div data-bbox="1314 1129 2475 1528"><div data-bbox="1314 1129 2475 1528"><div data-bbox="1314 1129 2475 1528"><div data-bbox="1314 1129 2475 1528">■日時を設定した一時的な歩行者中心化</div><div data-bbox="1314 1129 2475 1528"><p>大丸有地区の丸の内仲通りは、「丸の内仲通りアーバンテラス」と称して平日は午前 11 時～午後 3 時、土日祝日は午前 11 時～午後 5 時に自動車の通行を規制し、イスやテーブル等を設置し、憩いの場やイベントを開催する場として利用されています。</p><p>車道と歩道がともに石畳で舗装されていることが、アーバンテラスとして利用する際にはオープンスペースとして体験されるという効果を生み出しています。</p></div><div data-bbox="2041 1205 2439 1470"></div><div data-bbox="2077 1478 2404 1505"><p>丸の内仲通りアーバンテラス</p></div></div></div></div> <div data-bbox="1314 1528 2475 1577">ウ）ユニバーサルデザインの徹底</div> <div data-bbox="1314 1577 2475 1787"><p>あらゆる世代が集い、障害の有無等にかかわらず憩うことができるよう、道路や建物のバリアフリー化や十分な歩道幅員の確保はもとより、空間と情報発信の面で四肢障害、視覚障害、聴覚障害に対するバリアフリー施設や、高齢者や乳幼児連れの人にもやさしい施設を地区内に配置します。</p></div> <div data-bbox="1314 1787 2475 1919"><p>また、オープンスペースや歩行者空間の整備では、安全性を確保しながら、子どもも利用できるファニチャーや椅子等を配置するなど、子どもも過ごしやすい都市環境をつくります。</p></div>	<div data-bbox="2475 968 2825 1003"><p>文言の調整。</p></div> <div data-bbox="2475 1402 2825 1438"><p>文言の調整。</p></div> <div data-bbox="2475 1617 2825 1652"><p>文言の調整。</p></div> <div data-bbox="2475 1738 2825 1774"><p>文言の調整。</p></div> <div data-bbox="2475 1808 2825 1898"><p>「オープンスペースや歩行者空間の暑熱対策」について、記述を追加。</p></div>

新内丸プラン（内丸地区再整備基本計画）基本方針（案）P46	旧内丸プラン（内丸地区再整備基本計画）基本方針（素案）P45	備考
<div data-bbox="154 189 1314 241">3）都市空間：大街区に小さな空間が埋め込まれる多孔質な空間を形成</div> <div data-bbox="154 241 1314 289">①街区におけるヒューマンスケールの確保</div> <div data-bbox="154 289 1314 338">ア）敷地内貫通路の整備</div> <div data-bbox="154 338 1314 867"><p>大街区を維持し、新設道路を整備することなく、特に南北の移動を促すためにも、地区計画等により、街区や建物を貫通する通路を整備することを促します。</p><p>建物と建物の間の空間を豊かに設えることで歩行者中心の道路相当のネットワークの軸を形成するほか、屋根付き屋外広場（ピロティ）とオープンスペースを組み合わせることで街区と建物を貫通する歩行者ネットワークを確保します。それによって大街区でありながらも細街路が張り巡らされることとなり、盛岡らしい小さなスケールの連続のなかで都市的魅力を体験できる都市空間を内丸地区においても形成していきます。</p><div data-bbox="905 348 1294 819"></div><div data-bbox="914 835 1314 867">Slit Park YURAKUCHO（千代田区）</div></div> <div data-bbox="154 867 1314 1371"><div data-bbox="154 867 1314 915">イ）小さなオープンスペースの確保</div><p>敷地内貫通路は、敷地の反対側に早く移動するためのショートカットではなく、路地を歩く楽しさを感じさせてくれるようにつづれ織りになり、所々に溜まりがあるような空間構成となるよう促します。また、貫通路に面する建物では1階部分の壁面後退や建物内に引き込んだ中庭的空間などを配置することで、街路と建物の中間領域にも溜まりの空間の創出を目指します。</p><p>これら溜まりの空間は、内丸地区における最小単位のオープンスペースとなり、市民の様々な都市活動や公共的活動の場として利活用されるよう設えます。</p></div> <div data-bbox="195 1388 1297 1808"><div data-bbox="195 1388 1297 1436">■内と外をつなぐ空間構成</div><p>敷地内貫通路は一直線ではなく、幅員の抑揚やところどころ折れ曲がることで視線が抜けないように工夫し、時に溜まりとなる小さなオープンスペースが配置されており、歩くことで風景が変わり、さらに歩きたくなるような通路とします。</p><div data-bbox="786 1444 1282 1640"></div><p>さらに歩道と接道部のオープンスペース、敷地内通路、建物1階の床はいずれも同じ仕上げとすることで屋外と屋内の空間的な連続性を感じられるよう設えます。</p></div>	<div data-bbox="1314 189 2472 241">3）都市空間：大街区に小さな空間が埋め込まれる多孔質な空間を形成</div> <div data-bbox="1314 241 2472 289">①街区におけるヒューマンスケールの確保</div> <div data-bbox="1314 289 2472 338">ア）敷地内貫通路の整備</div> <div data-bbox="1314 338 2472 867"><p>大街区を維持し、新設道路を整備することなく、特に南北の移動を促すためにも、地区計画等により、街区や建物を貫通する通路を整備することを促します。</p><p>建物と建物の間の空間を豊かに設えることで歩行者中心の道路相当のネットワークの軸を形成するほか、屋根付き屋外広場（ピロティ）とオープンスペースを組み合わせることで街区と建物を貫通する歩行者ネットワークを確保します。それによって大街区でありながらも細街路が張り巡らされることとなり、盛岡らしい小さなスケールの連続のなかで都市的魅力を体験できる都市空間を内丸地区においても形成していきます。</p><div data-bbox="2062 348 2451 819"></div><div data-bbox="2056 835 2472 867">Slit Park YURAKUCHO（千代田区）</div></div> <div data-bbox="1314 867 2472 1371"><div data-bbox="1314 867 2472 915">イ）小さなオープンスペースの確保</div><p>敷地内貫通路は、敷地の反対側に早く移動するためのショートカットではなく、路地を歩く楽しさを感じさせてくれるようにつづれ織りになり、所々に溜まりがあるような空間構成となるよう促します。また、貫通路に面する建物では1階部分の壁面後退や建物内に引き込んだ中庭的空間などを配置することで、街路と建物の中間領域にも溜まりの空間の創出を目指します。</p><p>これら溜まりの空間は、内丸地区における最小単位のオープンスペースとなり、都市活動や公共的活動の場として利活用されるよう設えます。</p></div> <div data-bbox="1359 1388 2460 1808"><div data-bbox="1359 1388 2460 1436">■内と外をつなぐ空間構成</div><p>敷地内貫通路は一直線ではなく、幅員の抑揚やところどころ折れ曲がることで視線が抜けないように工夫し、時に溜まりとなる小さなオープンスペースが配置されており、歩くことで風景が変わり、さらに歩きたくなるような通路とします。</p><div data-bbox="1944 1444 2439 1640"></div><p>さらに歩道と接道部のオープンスペース、敷地内通路、建物1階の床はいずれも同じ仕上げとすることで屋外と屋内の空間的な連続性を感じられるよう設えます。</p></div>	<div data-bbox="2472 1297 2617 1329">文言の調整。</div>



新 内丸プラン（内丸地区再整備基本計画）基本方針（案）P47	旧 内丸プラン（内丸地区再整備基本計画）基本方針（素案）P46	備考
<div data-bbox="154 189 1314 237">②建物のオープン化</div> <div data-bbox="154 237 1314 285">ア）小さなスケールが連続したグランドレベルの形成</div> <div data-bbox="154 285 1314 819"><p>高次都市機能の機能性向上のためには各フロアの面積を十分に確保し、シームレスなオフィス空間を形成することも有効です。そのためには建物のボリューム（容積率）も高くなりますが、グランドレベルにおいては、盛岡らしい小さなスケールの空間が連続するように設計することで、建物においても人中心の空間の実現に寄与します。</p><p>具体的には、敷地内貫通路とも空間的に連動させながら、アトリウムや屋根付き屋外広場（ピロティ）、街路空間を引き込むアーケード状の空間がヒューマンスケールで形成されており、歩行者空間やオープンスペースと連続して体験される低層階の設計を求めることができるよう、地区計画や建築協定等の適用を検討します。</p></div> <div data-bbox="154 867 1314 915">イ）立体的なオープンスペースの確保</div> <div data-bbox="154 915 1314 1266"><p>グランドレベルにてオープンスペースと連続した空間構成を図るとともに、建物内において立体的に通路やオープンスペースを配置する建物とすることを促します。多様な過ごし方が可能となり、高次都市機能のオフィス空間における公務・業務と市民の様々な都市活動や公共的活動が近接することで、新しい価値を創出するための偶発的な出会いの可能性を空間に埋め込みます。</p></div> <div data-bbox="875 289 1299 552"></div> <div data-bbox="931 558 1243 588"><p>アオーレ長岡（長岡市役所）</p></div> <div data-bbox="875 919 1299 1218"></div> <div data-bbox="1003 1224 1199 1253"><p>銀座ソニーパーク</p></div> <div data-bbox="273 1312 1196 1829"><div data-bbox="273 1312 617 1402"><p>建ぺい率を高くしつつ、1階を通行できるようにすることで回遊性を阻害しない</p></div><div data-bbox="836 1312 1181 1402"><p>建物内に立体的に通路やオープンスペースを配置し、建物において界限性を高める</p></div><div data-bbox="326 1738 792 1829"><p>通行・滞留することのできる屋内空間</p><p>通行・滞留することのできる屋根付き空間</p><p>通行・滞留することのできる屋外空間</p></div></div> <div data-bbox="388 1839 1080 1869"><p>図 5-9 建物におけるオープンスペースの確保に関する考え方</p></div>	<div data-bbox="1314 189 2475 237">②建物のオープン化</div> <div data-bbox="1314 237 2475 285">ア）小さなスケールが連続したグランドレベルの形成</div> <div data-bbox="1314 285 2475 819"><p>高次都市機能の機能性向上のためには各フロアの面積を十分に確保し、シームレスなオフィス空間を形成することも有効です。そのためには建物のボリューム（容積率）も高くなりますが、グランドレベルにおいては、盛岡らしい小さなスケールの空間が連続するように設計することで、建物においても人中心の空間の実現に寄与します。</p><p>具体的には、敷地内貫通路とも空間的に連動させながら、アトリウムや屋根付き屋外広場（ピロティ）、街路空間を引き込むアーケード状の空間がヒューマンスケールで形成されており、歩行者空間やオープンスペースと連続して体験される低層階の設計を求めることができるよう、地区計画や建築協定等の適用を検討します。</p></div> <div data-bbox="1314 867 2475 915">イ）立体的なオープンスペースの確保</div> <div data-bbox="1314 915 2475 1266"><p>グランドレベルにてオープンスペースと連続した空間構成を図るとともに、建物内において立体的に通路やオープンスペースを配置する建物とすることを促します。多様な過ごし方が可能となり、高次都市機能のオフィス空間における公務・業務と市民の様々な都市活動や公共的活動が近接することで、新しい価値を創出するための偶発的な出会いの可能性を空間に埋め込みます。</p></div> <div data-bbox="2033 289 2457 552"></div> <div data-bbox="2077 558 2389 588"><p>アオーレ長岡（長岡市役所）</p></div> <div data-bbox="2033 919 2457 1218"></div> <div data-bbox="2148 1224 2344 1253"><p>銀座ソニーパーク</p></div> <div data-bbox="1433 1312 2356 1829"><div data-bbox="1433 1312 1777 1402"><p>建ぺい率を高くしつつ、1階を通行できるようにすることで回遊性を阻害しない</p></div><div data-bbox="1997 1312 2341 1402"><p>建物内に立体的に通路やオープンスペースを配置し、建物において界限性を高める</p></div><div data-bbox="1486 1738 1952 1829"><p>通行・滞留することのできる屋内空間</p><p>通行・滞留することのできる屋根付き空間</p><p>通行・滞留することのできる屋外空間</p></div></div> <div data-bbox="1596 1839 2196 1869"><p>建物におけるオープンスペースの確保に関する考え方</p></div>	<div data-bbox="2475 1822 2659 1852"><p>図の番号の追記。</p></div>

新 内丸プラン（内丸地区再整備基本計画）基本方針（案）P48	旧 内丸プラン（内丸地区再整備基本計画）基本方針（素案）P47	備考
<div data-bbox="154 189 1314 237">③内丸地区らしい景観形成</div> <div data-bbox="154 237 1314 285">ア）「盛岡らしさ」を感じる諸資源を活かした空間づくり</div> <div data-bbox="154 285 1314 558"><p>中央通り沿いのオープンスペースにて石割桜をシンボルツリーとするように、オープンスペースの空間デザインはもとより、敷地内における建物配置においても、「盛岡らしさ」を感じる諸資源を手がかりとし、その場にいるなかで自然と目にすることができるように配慮します。岩手県公会堂や中津川沿いのイチョウのように現存する資源はもとより、江戸時代に築造されていた大手門のように「かつてそこにあったもの」も資源と捉え、空間づくりに活かします。</p></div> <div data-bbox="154 594 1314 642">イ）高さを感じさせることのないファサードデザイン</div> <div data-bbox="154 642 1314 915"><p>壁面後退や敷地内空地の確保に加えて、各施設の必要床面積の増加によって、建物の高さは現状よりも高くなることが想定されます。街路幅員が十分であることから閉塞感を感じないものの、中央通りから中津川方向への視線の誘導や地区内の統一感を醸成し対流を促すためにも、高さを感じさせることなく水平方向に伸びやかなファサードデザインを促します。特に中央通り沿いの建物においては中間階にてスカイラインを揃えるような協調的なファサードデザインを、施設所有者とともに協議していきます。</p></div> <div data-bbox="195 930 937 978">■歴史的建造物のスカイラインに合わせたファサードデザイン</div> <div data-bbox="195 978 896 1062"><p>右写真はシドニーの中心市街地に立地する歴史的建造物を改修した百貨店に面するビル群の写真です。</p></div> <div data-bbox="195 1062 896 1293"><p>高さを合わせたビルもあるなかで、高層ビルも立地してはいますが、写真内の赤い点線のように対面する歴史的建造物の高さに合わせたかたちで水平のラインをファサードデザインに取り入れることで視覚的に歴史的建造物に合わせたスカイラインを形成している街並みと言えます。</p></div> <div data-bbox="923 980 1261 1428" data-label="Image"></div> <div data-bbox="1020 1434 1175 1465" data-label="Caption"><p>シドニー市内</p></div> <div data-bbox="154 1465 1314 1514">ウ）岩手山など周辺の眺望の確保</div> <div data-bbox="154 1514 1314 1650"><p>建物高さが高くなるため、遠景を参照に配慮した建物配置を検討するものの、実際にグランドレベルから岩手山などを目にすることは難しいぞと思われます。そこで、建物のテラスや屋上から遠景の山々を見ることができるようになることを求めるようにします。</p></div> <div data-bbox="154 1650 1314 1787"><p>また、盛岡城跡公園と面する東大通り北側の建物は、南に向けて建物高さが低くなるような建物にすることで、建物から盛岡城跡公園を目にするように促していきます。</p></div>	<div data-bbox="1314 189 2475 237">③内丸地区らしい景観形成</div> <div data-bbox="1314 237 2475 285">ア）「盛岡らしさ」を感じる諸資源を活かした空間づくり</div> <div data-bbox="1314 285 2475 516"><p>中央通り沿いのオープンスペースにて石割桜をシンボルツリーとするように、オープンスペースの空間デザインはもとより、敷地内における建物配置においても、「盛岡らしさ」を感じる諸資源を手がかりとし、その場にいるなかで自然と目にすることができるように配慮します。岩手県公会堂や中津川沿いのイチョウのように現存する資源はもとより、江戸時代に築造されていた大手門のように「かつてそこにあったもの」も資源と捉え、空間づくりに活かします。</p></div> <div data-bbox="1314 552 2475 600">イ）高さを感じさせることのないファサードデザイン</div> <div data-bbox="1314 600 2475 873"><p>壁面後退や敷地内空地の確保に加えて、各施設の必要面積の増加によって、建物の高さは現状よりも高くなることが想定されます。街路幅員が十分であることから閉塞感を感じないものの、中央通りから中津川方向への視線の誘導や地区内の統一感を醸成し対流を促すためにも、高さを感じさせることなく水平方向に伸びやかなファサードデザインを促します。特に中央通り沿いの建物においては中間階にてスカイラインを揃えるような協調的なファサードデザインを、施設所有者とともに協議していきます。</p></div> <div data-bbox="1356 888 2098 936">■歴史的建造物のスカイラインに合わせたファサードデザイン</div> <div data-bbox="1356 936 2056 1020"><p>右写真はシドニーの中心市街地に立地する歴史的建造物を改修した百貨店に面するビル群の写真です。</p></div> <div data-bbox="1356 1020 2056 1251"><p>高さを合わせたビルもあるなかで、高層ビルも立地してはいますが、写真内の赤い点線のように対面する歴史的建造物の高さに合わせたかたちで水平のラインをファサードデザインに取り入れることで視覚的に歴史的建造物に合わせたスカイラインを形成している街並みと言えます。</p></div> <div data-bbox="2053 938 2436 1442" data-label="Image"></div> <div data-bbox="2163 1442 2318 1474" data-label="Caption"><p>シドニー市内</p></div> <div data-bbox="1314 1514 2475 1562">ウ）岩手山など周辺の眺望の確保</div> <div data-bbox="1314 1562 2475 1698"><p>建物高さが高くなるため、遠景を参照した建物配置を検討するものの、実際にグランドレベルから岩手山などを目にすることは難しいです。そこで、建物のテラスや屋上から遠景の山々を見ることができるようになることを求めるようにします。</p></div> <div data-bbox="1314 1698 2475 1787"><p>また、盛岡城跡公園と面する東大通り北側の建物は、南に向けて建物高さが低くなるような建物にすることで、建物から盛岡城跡公園を目にするように促していきます。</p></div>	<div data-bbox="2475 237 2825 285">文字サイズの調整。</div> <div data-bbox="2475 615 2825 663">文言の調整。</div> <div data-bbox="2475 1539 2825 1587">文言の調整。</div> <div data-bbox="2475 1587 2825 1635">文言の調整。</div>

新 内丸プラン（内丸地区再整備基本計画）基本方針（案）P49	旧 内丸プラン（内丸地区再整備基本計画）基本方針（素案）P48	備考
<div data-bbox="154 189 1314 237">6. ソフトに関する取組</div> <div data-bbox="154 237 1314 1929"><div data-bbox="154 237 1314 285">1) 機能：新しい「盛岡らしさ」となる価値を創出する機能を誘導</div><div data-bbox="154 285 1314 333">①新規価値創出の場づくり</div><div data-bbox="154 333 1314 1131"><div data-bbox="154 333 1314 382">ア) 多様な人材が集う 21 世紀型 MICE の取組</div><div data-bbox="154 382 1314 1131"><p>これからの時代の価値となる新しい「盛岡らしさ」の創出のため、大小様々なオープンスペースにて市民や事業者、行政等が価値創出に取り組む場をつくります。大規模なコンベンションではなく、多孔質な都市空間のなかで大小様々な集まりが同時多発的に生まれるような仕掛けを空間と事業の双方において講じることで新しいタイプの MICE を実現し、内丸地区を行政と共創の拠点とします。</p><p>注) MICE とは企業等の会議（Meeting）、企業等の報奨・研修旅行（Incentive Travel）、国際機関・団体、学会等が行う国際会議（Convention）、展示会・見本市、イベント（Exhibition/Event）の頭文字のことであり、多くの集客交流が見込まれるビジネスイベントなどの総称（出典：国土交通省観光庁）</p></div></div><div data-bbox="154 1131 1314 1180">②本町通りへの賑わいの誘導</div><div data-bbox="154 1180 1314 1396"><div data-bbox="154 1180 1314 1228">ア) 本町通りへの人流の誘導</div><div data-bbox="154 1228 1314 1396"><p>内丸地区を訪れる観光客が回遊するよう、観光バス駐車場を内丸地区の北側に整備するなど、人流を促す仕掛けを講じます。また、停留所やモビリティハブ等にサイネージを配置し、地区内外の移動を促します。</p></div></div><div data-bbox="154 1396 1314 1444">2) 環境：地区全体でゼロカーボンを実現する環境性能の配備</div><div data-bbox="154 1444 1314 1493">①時代の要請に応じた高い環境性能の追求</div><div data-bbox="154 1493 1314 1929"><div data-bbox="154 1493 1314 1541">ア) 時代が求める環境性能の実装</div><div data-bbox="154 1541 1314 1709"><p>環境負荷に対する要請はより一層高まり、環境技術は年々進化していくと推察されます。内丸地区は持続可能な地球環境に寄与するとともに、盛岡市ひいては岩手県、東北地方のモデルとなるよう、先進的な環境性能を追求する施設を整備することを目指します。</p></div><div data-bbox="154 1709 1314 1757">イ) 施設における創エネ推進</div><div data-bbox="154 1757 1314 1929"><p>地区内の施設においては公共と民間にかかわらず、省エネはもとより、太陽光発電等による創エネエネルギーを設備として実装することで、地区内の電力消費を抑制することに努めます。</p></div></div></div>	<div data-bbox="1314 189 2475 237">6. ソフトに関する取組</div> <div data-bbox="1314 237 2475 1929"><div data-bbox="1314 237 2475 285">1) 機能：新しい「盛岡らしさ」となる価値を創出する機能を誘導</div><div data-bbox="1314 285 2475 333">①新規価値創出の場づくり</div><div data-bbox="1314 333 2475 1131"><div data-bbox="1314 333 2475 382">ア) 多様な人材が集う 21 世紀型 MICE の取組</div><div data-bbox="1314 382 2475 1131"><p>これからの時代の価値となる新しい「盛岡らしさ」の創出のため、大小様々なオープンスペースにて市民や事業者、行政等が価値創出に取り組む場をつくります。大規模なコンベンションではなく、多孔質な都市空間のなかで大小様々な集まりが同時多発的に生まれるような仕掛けを空間と事業の双方において講じることで新しいタイプの MICE を実現し、内丸地区を行政と共創の拠点とします。</p><p>注) MICE とは企業等の会議（Meeting）、企業等の報奨・研修旅行（Incentive Travel）、国際機関・団体、学会等が行う国際会議（Convention）、展示会・見本市、イベント（Exhibition/Event）の頭文字のことであり、多くの集客交流が見込まれるビジネスイベントなどの総称（出典：国土交通省観光庁）</p></div></div><div data-bbox="1314 1131 2475 1180">②本町通りへの賑わいの誘導</div><div data-bbox="1314 1180 2475 1396"><div data-bbox="1314 1180 2475 1228">ア) 本町通りへの人流の誘導</div><div data-bbox="1314 1228 2475 1396"><p>内丸地区を訪れる観光客が回遊するよう、観光バス駐車場を北側に整備するなど、人流を促す仕掛けを講じます。また、停留所やモビリティハブ等にサイネージを配置し、地区内外の移動を促します。</p></div></div><div data-bbox="1314 1396 2475 1444">2) 環境：地区全体でゼロカーボンを実現する環境性能の配備</div><div data-bbox="1314 1444 2475 1493">①時代の要請に応じた高い環境性能の追求</div><div data-bbox="1314 1493 2475 1929"><div data-bbox="1314 1493 2475 1541">ア) 時代が求める環境性能の実装</div><div data-bbox="1314 1541 2475 1709"><p>環境負荷に対する要請はより一層高まり、環境技術は年々進化していくと推察されます。内丸地区は持続可能な地球環境に寄与するとともに、盛岡市ひいては岩手県、東北地方のモデルとなるよう、先進的な環境性能を追求する施設を整備することを目指します。</p></div><div data-bbox="1314 1709 2475 1757">イ) 施設における創エネ推進</div><div data-bbox="1314 1757 2475 1929"><p>地区内の施設においては公共と民間にかかわらず、省エネはもとより、太陽光発電等による創エネエネルギーを設備として実装することで、地区内の電力消費を抑制することに努めます。</p></div></div></div>	<div data-bbox="2475 1228 2828 1276">文言の調整。</div>

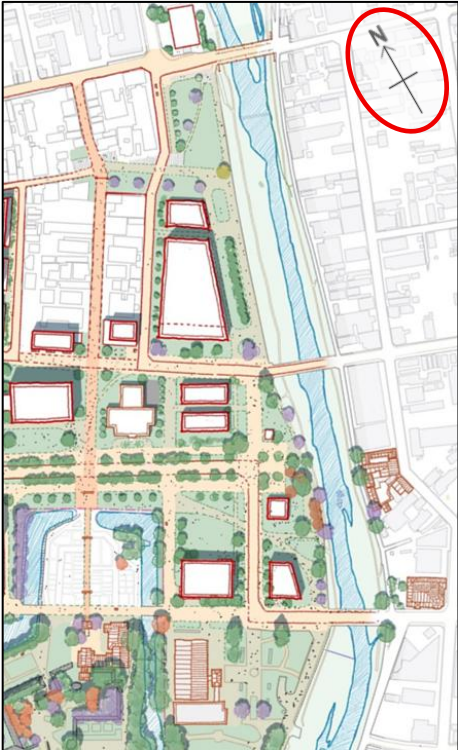



新 内丸プラン（内丸地区再整備基本計画）基本方針（案）P50	旧 内丸プラン（内丸地区再整備基本計画）基本方針（素案）P49	備考
<div data-bbox="154 189 1314 237">3）防災：岩手県並びに盛岡市の防災拠点としての機能性の強化</div> <div data-bbox="154 237 1314 285">①広域防災拠点の形成</div> <div data-bbox="154 285 1314 333">ア）行政連携による災害対策機能の強化</div> <div data-bbox="154 333 1314 682"><p>近年頻発・激甚化する自然災害を踏まえ、自治体の災害対応力の強化が喫緊の課題です。各施設において対策を講じるほか、大規模な災害の発生においては、盛岡市地域防災計画（2024 年 10 月）における防災関係機関が連携して活動することが、被害の最小化につながります。官公庁及び関係機関が一定のエリアに立地していることの強みを生かした施設の配置、各活動エリアや共同で活動できるスペースや機能の確保、各施設間のアクセス、情報共有システム等について、各機関と検討し、エリア防災に取り組みます。</p><p>注）内丸プランにおけるエリア防災とは、内丸地区内の防災関係機関が連携し活動を行うことを示す。</p></div> <div data-bbox="201 709 522 745">■広域防災拠点となる公園</div> <div data-bbox="201 753 768 1423"><p>機能連携を図っている事例の一つとして紹介するものです。</p><p>国際展示場駅近くの東京臨海広域防災公園は、首都圏直下地震を想定した東京湾臨海部における基幹的広域防災拠点としての機能を有しています。</p><p>公園内には有明の丘基幹的広域防災拠点施設が整備され、本部棟にはオペレーションルーム（写真下）や会議室が配置されているほか、非常用電源、備蓄倉庫、貯水槽が配備されています。</p><p>隣接する癌研有明病院と連携した医療体制構築のほか、自衛隊からなる支援部隊の基地・キャンプ地となる多目的広場が配置されています。</p></div> <div data-bbox="786 699 1285 1425"></div> <div data-bbox="154 1472 715 1507">イ）シビックコアとしての事業継続性の確保</div> <div data-bbox="154 1516 1314 1644"><p>エネルギーの面的利用を検討していくとともに、躯体の耐震性・耐火性の向上や備蓄の充実、情報インフラの確保など、災害時においても内丸地区の機能が停滞することのないよう事業継続の可能性を高めます。</p></div> <div data-bbox="154 1644 1314 1692">②情報発信のフェーズフリー化</div> <div data-bbox="154 1692 1314 1740">ア）情報プラットフォームの形成と災害時の活用</div> <div data-bbox="154 1740 1314 1915"><p>内丸地区では各所に情報発信のためのメディアを配置するとともに、発災時において迅速に情報提供手段としても利用できるよう、地区全体を統括する情報プラットフォームを確立し、災害時にも用いることができるよう身の回りのモノやサービスをデザインするフェーズフリーの考え方に基づく都市情報環境を構築します。</p></div>	<div data-bbox="1314 189 2475 237">3）防災：岩手県並びに盛岡市の防災拠点としての機能性の強化</div> <div data-bbox="1314 237 2475 285">①広域防災拠点の形成</div> <div data-bbox="1314 285 2475 333">ア）行政連携による災害対策機能の強化</div> <div data-bbox="1314 333 2475 682"><p>近年頻発・激甚化する自然災害を踏まえ、自治体の災害対応力の強化が喫緊の課題です。各施設において対策を講じるほか、大規模な災害の発生においては、盛岡市地域防災計画における防災関係機関が連携して活動することが、被害の最小化につながります。官公庁及び関係機関が一定のエリアに立地していることの強みを生かした施設の配置、各活動エリアや共同で活動できるスペースや機能の確保、各施設間のアクセス、情報共有システム等について、各機関と検討し、エリア防災に取り組みます。</p><p>注）内丸プランにおけるエリア防災とは、内丸地区内の防災関係機関が連携し活動を行うことを示す。</p></div> <div data-bbox="1362 709 1682 745">■広域防災拠点となる公園</div> <div data-bbox="1362 753 1929 1423"><p>機能連携を図っている事例の一つとして紹介するものです。</p><p>国際展示場駅近くの東京臨海広域防災公園は、首都圏直下地震を想定した東京湾臨海部における基幹的広域防災拠点としての機能を有しています。</p><p>公園内には有明の丘基幹的広域防災拠点施設が整備され、本部棟にはオペレーションルーム（写真下）や会議室が配置されているほか、非常用電源、備蓄倉庫、貯水槽が配備されています。</p><p>隣接する癌研有明病院と連携した医療体制構築のほか、自衛隊からなる支援部隊の基地・キャンプ地となる多目的広場が配置されています。</p></div> <div data-bbox="1947 699 2445 1425"></div> <div data-bbox="1314 1472 1875 1507">イ）シビックコアとしての事業継続性の確保</div> <div data-bbox="1314 1516 2475 1644"><p>エネルギーの面的利用を検討していくとともに、躯体の耐震性・耐火性の向上や備蓄の充実、情報インフラの確保など、災害時においても内丸地区の機能が停滞することのないよう事業継続の可能性を高めます。</p></div> <div data-bbox="1314 1644 2475 1692">②情報発信のフェーズフリー化</div> <div data-bbox="1314 1692 2475 1740">ア）情報プラットフォームの形成と災害時の活用</div> <div data-bbox="1314 1740 2475 1915"><p>内丸地区では各所に情報発信のためのメディアを配置するとともに、発災時において迅速に情報提供手段としても利用できるよう、地区全体を統括する情報プラットフォームを確立し、災害時にも用いることができるよう身の回りのモノやサービスをデザインするフェーズフリーの考え方に基づく都市情報環境を構築します。</p></div>	<p>計画策定時期の追記。</p>

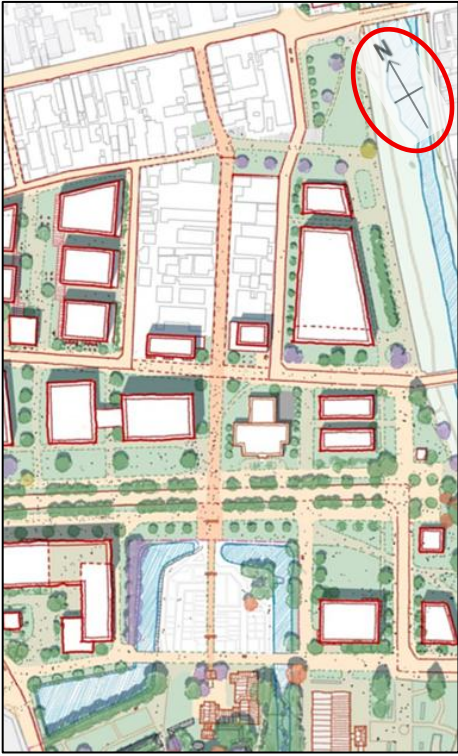

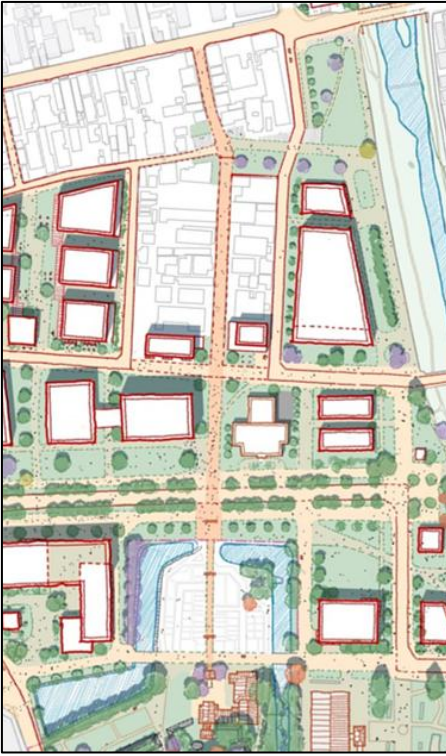

新 内丸プラン（内丸地区再整備基本計画）基本方針（案） P52	旧 内丸プラン（内丸地区再整備基本計画）基本方針（素案） P51	備考
<div data-bbox="154 189 1314 241">第6章 未来の内丸地区</div> <div data-bbox="154 241 1314 289"><p>本章に記す内容はあくまでも未来の内丸地区の姿の一例を示すものです。</p></div> <div data-bbox="154 289 1314 342">1. 50年後の内丸地区の姿</div> <div data-bbox="154 342 1314 441"><p>内丸プランの取組（第5章）を進めていった先に実現される未来の内丸地区の姿は、たとえば次のように描かれます。</p></div> <div data-bbox="210 441 1255 1780"></div> <div data-bbox="154 1780 1314 1957"><p>本章では、その未来のあり方について、オープンスペース、歩行環境と歩行者ネットワーク（貫通路）、多孔質な都市空間、公共交通と結節点、自動車交通と集約駐車場、歴史・自然資源の参照という観点から、未来像を解題します。</p></div>	<div data-bbox="1314 189 2475 241">第6章 未来の内丸地区</div> <div data-bbox="1314 241 2475 289"><p>本章に記す内容はあくまでも未来の内丸地区の姿の一例を示すものです。</p></div> <div data-bbox="1314 289 2475 342">1. 50年後の内丸地区の姿</div> <div data-bbox="1314 342 2475 441"><p>内丸プランの取組（第5章）を進めていった先に実現される未来の内丸地区の姿は、たとえば次のように描かれます。</p></div> <div data-bbox="1371 441 2415 1780"></div> <div data-bbox="1314 1780 2475 1957"><p>本章では、その未来のあり方について、オープンスペース、歩行環境と歩行者ネットワーク（貫通路）、公共交通と結節点、自動車交通と集約駐車場、歴史・自然資源の参照という観点から、未来像を解題します。</p></div>	<div data-bbox="2475 1833 2825 1864"><p>文言の調整。</p></div>

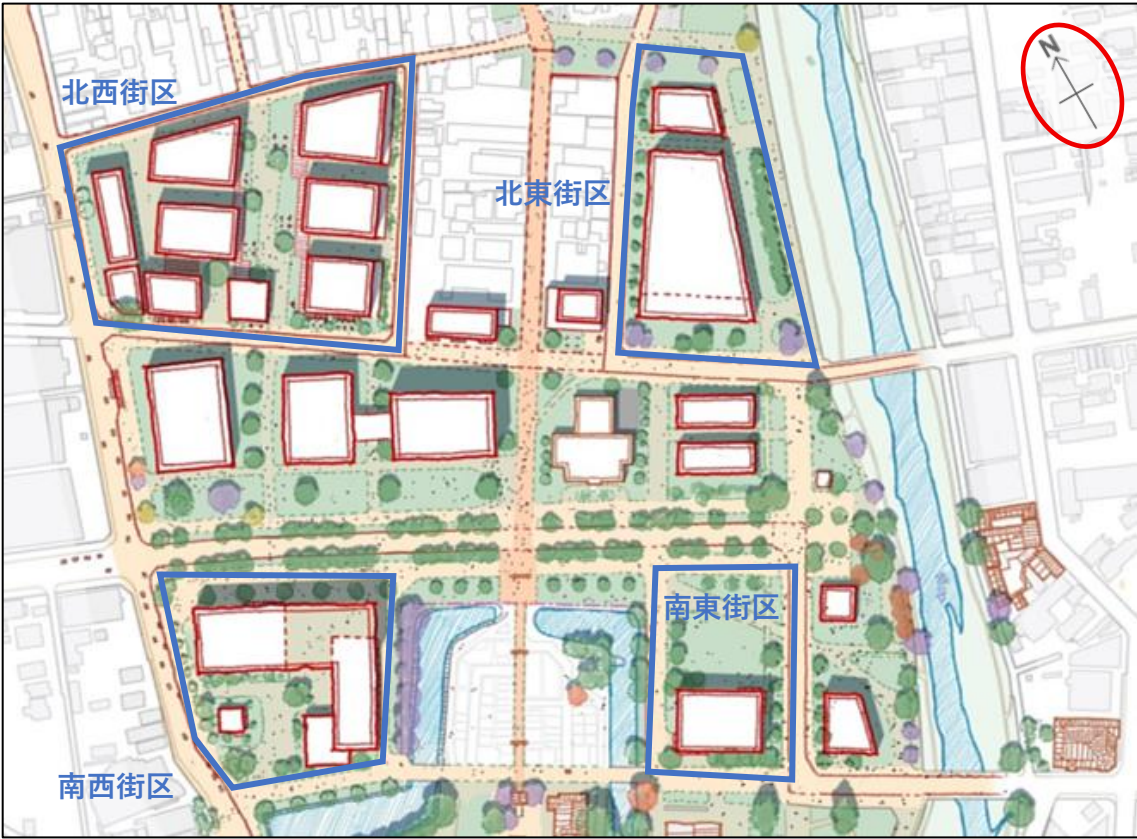
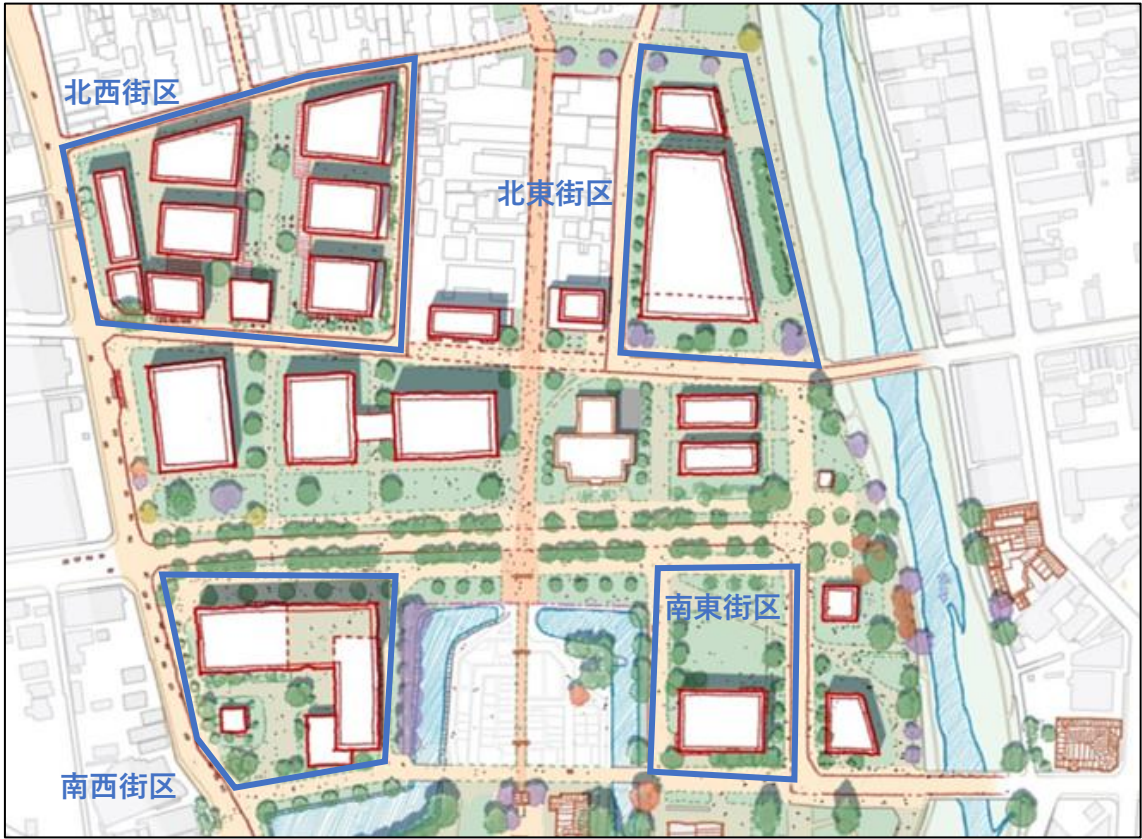
新内丸プラン（内丸地区再整備基本計画）基本方針（案）P54	旧内丸プラン（内丸地区再整備基本計画）基本方針（素案）P53	備考
<div data-bbox="154 191 1314 241">2）歩行環境と歩行者ネットワーク（貫通路）</div> <div data-bbox="154 241 1314 373"><p>中央通りの歩行環境の充実とともに、大手先通りが地区の南北をつなぐ歩行軸として位置づけられ、江戸時代から続く街路であるという歴史を感じながら、歩いて楽しい歩行者とスローモビリティのための道路として沿道住民等との協働により整備されています。</p><p>さらに高次都市機能が集約された建物が居並ぶ大街区のなかに貫通路が整備され、大街区を活かした機能集約を実現しつつ、「盛岡らしさ」を構成する小さなスケールを感じさせる歩行者ネットワークが縦横に構成され、大通・菜園地区の賑わいが本町通りや河南地区につながっています。</p></div> <div data-bbox="213 604 1299 1831"><p>中央通りの歩道は、隣接するオープンスペースとも合わせて歩きやすく、所々で憩うこともできる場が整備されている。</p><p>北西の2つの街区に南北をつなぐオープンスペースがあることで、中央通りから本町通りへの人の流れが生まれている。</p><p>南西街区の建物は、南北を貫通する大きなピロティがあり、大通りから中央通りに通り抜けられるようになっている。</p><p>江戸時代には大手門につながる道であった大手先通りは、歴史を感じさせる石畳が整備され、沿道建物の利活用が進み、敷地内・建物内への引き込みもある、豊かな街路となっている。</p><p>東大通りは、大通りからつづく歩行者とスローモビリティだけが通行する道路となっており、盛岡城跡公園との空間的つながりを生み出すとともに、大通・菜園地区と河南地区を結んでいる。</p><p>岩手県公会堂のある街区は建物と建物の間もオープンスペースとなっており、通り抜けられることで、上の橋方面への人の流れが生み出されている。</p><p>内丸緑地の東側のオープンスペースは中の橋に向かう園路が整備されており、緩やかに河南地区への対流を促している。</p></div>	<div data-bbox="1314 191 2475 241">2）歩行環境と歩行者ネットワーク（貫通路）</div> <div data-bbox="1314 241 2475 373"><p>中央通りの歩行環境の充実とともに、大手先通りが地区の南北をつなぐ歩行軸として位置づけられ、江戸時代から続く街路であるという歴史を感じながら、歩いて楽しい歩行者とスローモビリティのための道路として沿道住民等との協働により整備されています。</p><p>さらに高次都市機能が集約された建物が居並ぶ大街区のなかに貫通路が整備され、大街区を活かした機能集約を実現しつつ、「盛岡らしさ」を構成する小さなスケールを感じさせる歩行者ネットワークが縦横に構成され、大通・菜園地区の賑わいが本町通りや河南地区につながっています。</p></div> <div data-bbox="1374 604 2460 1831"><p>中央通りの歩道は、隣接するオープンスペースとも合わせて歩きやすく、所々で憩うこともできる場が整備されている。</p><p>北西の2つの街区に南北をつなぐオープンスペースがあることで、中央通りから本町通りへの人の流れが生まれている。</p><p>南西街区の建物は、南北を貫通する大きなピロティがあり、大通りから中央通りに通り抜けられるようになっている。</p><p>江戸時代には大手門につながる道であった大手先通りは、歴史を感じさせる石畳が整備され、沿道建物の利活用が進み、敷地内・建物内への引き込みもある、豊かな街路となっている。</p><p>東大通りは、大通りからつづく歩行者とスローモビリティだけが通行する道路となっており、盛岡城跡公園との空間的つながりを生み出すとともに、大通・菜園地区と河南地区を結んでいる。</p><p>岩手県公会堂のある街区は建物と建物の間もオープンスペースとなっており、通り抜けられることで、上の橋への人の流れが生み出されている。</p><p>内丸緑地の東側のオープンスペースは中の橋に向かう園路が整備されており、緩やかに河南地区への対流を促している。</p></div>	<div data-bbox="2475 1457 2617 1486">文言の調整。</div>

新 内丸プラン（内丸地区再整備基本計画）基本方針（案）P57	旧 内丸プラン（内丸地区再整備基本計画）基本方針（素案）P56	備考
<div data-bbox="154 191 1314 241"><p>5）自動車交通と集約駐車場</p></div> <div data-bbox="154 241 1314 325"><p>自家用車から公共交通への転換は進んでいますが、一定数は自家用車で内丸地区を訪れる人がおり、また内丸地区に立地する行政機関等は業務車両の通行が必要です。</p></div> <div data-bbox="154 325 1314 459"><p>そのなかでも人中心の空間を実現するため、内丸地区内の中央通りの自動車交通は極力減らし、内丸地区の外縁の道路が幹線道路となっています。さらに外周道路に接するかたちで集約駐車場が整備され、地区内への自家用車の乗入れは少なくなっています。</p></div> <div data-bbox="154 459 1314 552"><p>また、公共交通サービスの改善、交通量に応じた公共交通の利用促進施策、共同物流等、総合的な混雑緩和対策が行われています。</p></div> <div data-bbox="213 573 1299 1806"><p>内丸地区周辺の自動車交通は本町通りと地区西側の道路で受け止められており、中央通りの自動車交通は減少している。</p><p>上の橋近くの集約駐車場は観光バスの乗降場としても利用でき、観光客が内丸地区を南北にも移動できるようになっている。</p><p>北西街区の外周道路は拡幅されており、自動車が通行しやすくなっている。その上で当該道路に接する建物は集約駐車場や業務車両のための共同駐車場が配置されている。</p><p>外周道路に接する南西街区の建物には地下駐車場が整備されており、自家用車で内丸地区に訪れた人が利用している。</p><p>大手先通りは歩行者とスローモビリティの道路になることから沿道住民や来訪者のための共同駐車場が整備されている。</p></div>	<div data-bbox="1314 191 2475 241"><p>5）自動車交通と集約駐車場</p></div> <div data-bbox="1314 241 2475 325"><p>自家用車から公共交通への転換は進んでいますが、一定数は自家用車で内丸地区を訪れる人がおり、また内丸地区に立地する行政機関等は業務車両の通行が必要です。</p></div> <div data-bbox="1314 325 2475 459"><p>そのなかでも人中心の空間を実現するため、内丸地区内の中央通りの自動車交通は極力減らし、内丸地区の外縁の道路が幹線道路となっています。さらに外周道路に接するかたちで集約駐車場が整備され、地区内への自家用車の乗入れは少なくなっています。</p></div> <div data-bbox="1314 459 2475 552"><p>また、公共交通サービスの改善、交通量に応じた公共交通の利用促進施策、共同物流等、総合的な混雑緩和対策が行われています。</p></div> <div data-bbox="1374 573 2460 1806"><p>内丸地区周辺の自動車交通は本町通りと地区西側の道路で受け止められており、中央通りの自動車交通は減少している。</p><p>上の橋近くの集約駐車場は観光バスの乗降場としても利用でき、観光客が内丸地区を南北にも移動している。</p><p>北西街区の外周道路は拡幅されており、自動車が通行しやすくなっている。その上で当該道路に接する建物は集約駐車場や業務車両のための共同駐車場が配置されている。</p><p>外周道路に接する南西街区の建物には地下駐車場が整備されており、自家用車で内丸地区に訪れた人が利用している。</p><p>大手先通りは歩行者とスローモビリティの道路になることから沿道住民のための共同駐車場が整備されている。</p></div>	<p>文言の調整。</p>

新 内丸プラン（内丸地区再整備基本計画）基本方針（案）P59	旧 内丸プラン（内丸地区再整備基本計画）基本方針（素案）P58	備考																								
<div>2. 空間構成の考え方</div> <div>1) 中央通り 歴史資源と自然資源が融合した、「盛岡らしさ」を代表する緑空間</div> <div></div> <div>■エリアの特徴</div> <table><tr><td>自然</td><td>盛岡城跡公園とその周辺ゾーン（景観形成重点地域〈歴史景観地域〉）、石割桜（国指定天然記念物）、県合同庁舎前のユリノキ・ケヤキ群（景観重要樹木）、裁判所のモミ（景観重要樹木）、内丸緑地</td></tr><tr><td>歴史</td><td>岩手県公会堂（国登録有形文化財）、鶴ヶ池・亀ヶ池（国指定史跡盛岡城跡の一部）、莫産九（景観重要建造物）</td></tr><tr><td>景観・都市軸</td><td>中央通りから早池峰山、岩手山への眺望軸、街路樹の並木、県都としての風格ある街路景観</td></tr></table> <div>■都市空間の構成</div> <table><tr><td>中央通り北側</td><td>・石割桜シンボルツリーとした大きなオープンスペース（シビックスクエア）を確保する。 ・岩手県公会堂をシンボリックに感じる。</td></tr><tr><td>中央通り南側</td><td>・西側は内丸緑地の奥行に合わせたオープンスペースを確保する。</td></tr><tr><td>中央通り東詰め</td><td>・中津川に向けてオープンスペースを確保する。</td></tr></table> <div></div>	自然	盛岡城跡公園とその周辺ゾーン（景観形成重点地域〈歴史景観地域〉）、石割桜（国指定天然記念物）、県合同庁舎前のユリノキ・ケヤキ群（景観重要樹木）、裁判所のモミ（景観重要樹木）、内丸緑地	歴史	岩手県公会堂（国登録有形文化財）、鶴ヶ池・亀ヶ池（国指定史跡盛岡城跡の一部）、 莫産九（景観重要建造物）	景観・都市軸	中央通りから早池峰山、岩手山への眺望軸、街路樹の並木、県都としての風格ある街路景観	中央通り北側	・石割桜シンボルツリーとした大きなオープンスペース（シビックスクエア）を確保する。 ・岩手県公会堂をシンボリックに感じる。	中央通り南側	・西側は内丸緑地の奥行に合わせたオープンスペースを確保する。	中央通り東詰め	・中津川に向けてオープンスペースを確保する。	<div>2. 空間構成の考え方</div> <div>1) 中央通り 歴史資源と自然資源が融合した、「盛岡らしさ」を代表する緑空間</div> <div></div> <div>■エリアの特徴</div> <table><tr><td>自然</td><td>盛岡城跡公園とその周辺ゾーン（景観形成重点地域〈歴史景観地域〉）、石割桜（国指定天然記念物）、県合同庁舎前のユリノキ・ケヤキ群（景観重要樹木）、裁判所のモミ（景観重要樹木）、内丸緑地</td></tr><tr><td>歴史</td><td>岩手県公会堂（国登録有形文化財）、鶴ヶ池・亀ヶ池（国指定史跡盛岡城跡の一部）、莫産九（景観重要建造物）</td></tr><tr><td>景観・都市軸</td><td>中央通りから早池峰山、岩手山への眺望軸、街路樹の並木、県都としての風格ある街路景観</td></tr></table> <div>■都市空間の構成</div> <table><tr><td>中央通り北側</td><td>・石割桜シンボルツリーとした大きなオープンスペース（シビックスクエア）を確保する。 ・岩手県公会堂をシンボリックに感じる。</td></tr><tr><td>中央通り南側</td><td>・西側は内丸緑地の奥行に合わせたオープンスペースを確保する。</td></tr><tr><td>中央通り東詰め</td><td>・中津川に向けてオープンスペースを確保する。</td></tr></table> <div></div>	自然	盛岡城跡公園とその周辺ゾーン（景観形成重点地域〈歴史景観地域〉）、石割桜（国指定天然記念物）、県合同庁舎前のユリノキ・ケヤキ群（景観重要樹木）、裁判所のモミ（景観重要樹木）、内丸緑地	歴史	岩手県公会堂（国登録有形文化財）、鶴ヶ池・亀ヶ池（国指定史跡盛岡城跡の一部）、莫産九（景観重要建造物）	景観・都市軸	中央通りから早池峰山、岩手山への眺望軸、街路樹の並木、県都としての風格ある街路景観	中央通り北側	・石割桜シンボルツリーとした大きなオープンスペース（シビックスクエア）を確保する。 ・岩手県公会堂をシンボリックに感じる。	中央通り南側	・西側は内丸緑地の奥行に合わせたオープンスペースを確保する。	中央通り東詰め	・中津川に向けてオープンスペースを確保する。	<div>方位の追記。 ※赤枠部は追記を示す。</div> <div>文言の調整。（次ページ「2」中津川沿い）に集約。</div>
自然	盛岡城跡公園とその周辺ゾーン（景観形成重点地域〈歴史景観地域〉）、石割桜（国指定天然記念物）、県合同庁舎前のユリノキ・ケヤキ群（景観重要樹木）、裁判所のモミ（景観重要樹木）、内丸緑地																									
歴史	岩手県公会堂（国登録有形文化財）、鶴ヶ池・亀ヶ池（国指定史跡盛岡城跡の一部）、 莫産九（景観重要建造物）																									
景観・都市軸	中央通りから早池峰山、岩手山への眺望軸、街路樹の並木、県都としての風格ある街路景観																									
中央通り北側	・石割桜シンボルツリーとした大きなオープンスペース（シビックスクエア）を確保する。 ・岩手県公会堂をシンボリックに感じる。																									
中央通り南側	・西側は内丸緑地の奥行に合わせたオープンスペースを確保する。																									
中央通り東詰め	・中津川に向けてオープンスペースを確保する。																									
自然	盛岡城跡公園とその周辺ゾーン（景観形成重点地域〈歴史景観地域〉）、石割桜（国指定天然記念物）、県合同庁舎前のユリノキ・ケヤキ群（景観重要樹木）、裁判所のモミ（景観重要樹木）、内丸緑地																									
歴史	岩手県公会堂（国登録有形文化財）、鶴ヶ池・亀ヶ池（国指定史跡盛岡城跡の一部）、莫産九（景観重要建造物）																									
景観・都市軸	中央通りから早池峰山、岩手山への眺望軸、街路樹の並木、県都としての風格ある街路景観																									
中央通り北側	・石割桜シンボルツリーとした大きなオープンスペース（シビックスクエア）を確保する。 ・岩手県公会堂をシンボリックに感じる。																									
中央通り南側	・西側は内丸緑地の奥行に合わせたオープンスペースを確保する。																									
中央通り東詰め	・中津川に向けてオープンスペースを確保する。																									

新	内丸プラン（内丸地区再整備基本計画）基本方針（案）P60	旧	内丸プラン（内丸地区再整備基本計画）基本方針（素案）P59	備考																
2）中津川沿い まちと自然が調和したヒューマンスケールな川沿いの空間		2）中津川沿い まちと自然が調和したヒューマンスケールな川沿いの空間																		
																				
<table><tr><th colspan="2">■エリアの特徴</th></tr><tr><td>自然</td><td>中津川、上の橋際のイチョウ（景観重要樹木）、市庁舎の裏のケヤキ、川沿いの桜並木、サケの遡上</td></tr><tr><td>歴史</td><td>歴史的石積護岸、岩手銀行赤レンガ館（重要文化財）、莫蔭九（景観重要建造物）</td></tr><tr><td>景観・都市軸</td><td>与の字橋から愛宕山（景観形成重点地域〈眺望景観保全地域〉）、中津川沿いの景観（景観形成重点地域〈河川景観保全地域〉）、中津川沿いから姫神山への眺望軸、莫蔭九（景観重要建造物）</td></tr></table>		■エリアの特徴		自然	中津川、上の橋際のイチョウ（景観重要樹木）、市庁舎の裏のケヤキ、川沿いの桜並木、サケの遡上	歴史	歴史的石積護岸、岩手銀行赤レンガ館（重要文化財）、莫蔭九（景観重要建造物）	景観・都市軸	与の字橋から愛宕山（景観形成重点地域〈眺望景観保全地域〉）、中津川沿いの景観（景観形成重点地域〈河川景観保全地域〉）、 中津川沿いから姫神山への眺望軸、莫蔭九（景観重要建造物）	<table><tr><th colspan="2">■エリアの特徴</th></tr><tr><td>自然</td><td>中津川、上の橋際のイチョウ（景観重要樹木）、市庁舎の裏のケヤキ、川沿いの桜並木、サケの遡上</td></tr><tr><td>歴史</td><td>歴史的石積護岸、岩手銀行赤レンガ館（重要文化財）、莫蔭九（景観重要建造物）</td></tr><tr><td>景観・都市軸</td><td>与の字橋から愛宕山（景観形成重点地域〈眺望景観保全地域〉）、中津川沿いの景観（景観形成重点地域〈河川景観保全地域〉）、</td></tr></table>		■エリアの特徴		自然	中津川、上の橋際のイチョウ（景観重要樹木）、市庁舎の裏のケヤキ、川沿いの桜並木、サケの遡上	歴史	歴史的石積護岸、岩手銀行赤レンガ館（重要文化財）、莫蔭九（景観重要建造物）	景観・都市軸	与の字橋から愛宕山（景観形成重点地域〈眺望景観保全地域〉）、中津川沿いの景観（景観形成重点地域〈河川景観保全地域〉）、	
■エリアの特徴																				
自然	中津川、上の橋際のイチョウ（景観重要樹木）、市庁舎の裏のケヤキ、川沿いの桜並木、サケの遡上																			
歴史	歴史的石積護岸、岩手銀行赤レンガ館（重要文化財）、莫蔭九（景観重要建造物）																			
景観・都市軸	与の字橋から愛宕山（景観形成重点地域〈眺望景観保全地域〉）、中津川沿いの景観（景観形成重点地域〈河川景観保全地域〉）、 中津川沿いから姫神山への眺望軸、莫蔭九（景観重要建造物）																			
■エリアの特徴																				
自然	中津川、上の橋際のイチョウ（景観重要樹木）、市庁舎の裏のケヤキ、川沿いの桜並木、サケの遡上																			
歴史	歴史的石積護岸、岩手銀行赤レンガ館（重要文化財）、莫蔭九（景観重要建造物）																			
景観・都市軸	与の字橋から愛宕山（景観形成重点地域〈眺望景観保全地域〉）、中津川沿いの景観（景観形成重点地域〈河川景観保全地域〉）、																			
<table><tr><th colspan="2">■都市空間の構成</th></tr><tr><td>エリア全体</td><td>・中津川を感じながら歩いたり佇んだりすることのできる親水空間を形成する</td></tr><tr><td>エリア北側</td><td>・イチョウや公園を活かし、川沿いをゆっくり歩ける空間を形成する。</td></tr><tr><td>エリア南側</td><td>・中央通りの都市景観と中津川の自然景観を繋げる公園空間を形成する。</td></tr></table>		■都市空間の構成		エリア全体	・中津川を感じながら歩いたり佇んだりすることのできる親水空間を形成する	エリア北側	・イチョウや公園を活かし、川沿いをゆっくり歩ける空間を形成する。	エリア南側	・中央通りの都市景観と中津川の自然景観を繋げる公園空間を形成する。	<table><tr><th colspan="2">■都市空間の構成</th></tr><tr><td>エリア全体</td><td>・中津川を感じながら歩いたり佇んだりすることのできる親水空間を形成する</td></tr><tr><td>エリア北側</td><td>・イチョウや公園を活かし、川沿いをゆっくり歩ける空間を形成する。</td></tr><tr><td>エリア南側</td><td>・中央通りの都市景観と中津川の自然景観を繋げる公園空間を形成する。</td></tr></table>		■都市空間の構成		エリア全体	・中津川を感じながら歩いたり佇んだりすることのできる親水空間を形成する	エリア北側	・イチョウや公園を活かし、川沿いをゆっくり歩ける空間を形成する。	エリア南側	・中央通りの都市景観と中津川の自然景観を繋げる公園空間を形成する。	
■都市空間の構成																				
エリア全体	・中津川を感じながら歩いたり佇んだりすることのできる親水空間を形成する																			
エリア北側	・イチョウや公園を活かし、川沿いをゆっくり歩ける空間を形成する。																			
エリア南側	・中央通りの都市景観と中津川の自然景観を繋げる公園空間を形成する。																			
■都市空間の構成																				
エリア全体	・中津川を感じながら歩いたり佇んだりすることのできる親水空間を形成する																			
エリア北側	・イチョウや公園を活かし、川沿いをゆっくり歩ける空間を形成する。																			
エリア南側	・中央通りの都市景観と中津川の自然景観を繋げる公園空間を形成する。																			
				方位の追記。 ※赤枠部は追記を示す。 文言の調整。（近年改修した護岸であるため「歴史」の項目から削除） 文言の調整。（「莫蔭九」を「歴史」の項目から「景観・都市軸」の項目に移動。） 文言の調整。（「景観・都市軸」の項目に「中津川沿いからの姫神山への眺望軸」を追記。）																

新 内丸プラン（内丸地区再整備基本計画）基本方針（案）P61	旧 内丸プラン（内丸地区再整備基本計画）基本方針（素案）P60	備考																							
3）大手先通り 築城以来の歴史を紡ぐ重要な街路	3）大手先通り 築城以来の歴史を紡ぐ重要な街路	方位の追記。 ※赤枠部は追記を示す。																							
<div><table><tr><th colspan="2">■エリアの特徴</th></tr><tr><td>自然</td><td></td></tr><tr><td>歴史</td><td>江戸期の頃からの街路</td></tr><tr><td>景観・都市軸</td><td>烏帽子岩から愛宕山、大手先通りから一ノ鳥居や櫻山神社への景観</td></tr></table></div> <div><table><tr><th colspan="2">■都市空間の構成</th></tr><tr><td>大手先通り</td><td><ul style="list-style-type: none">・両側 2m は滞留ゾーンとするなど、沿道店舗の利活用を想定した構成とし、ヒューマンスケールの賑わいが感じられる街路空間を形成する。・街区建物は、セットバックや植栽配置など、街路景観を形作るための積極的な機能更新を促す。</td></tr></table><div></div></div>	■エリアの特徴		自然		歴史	江戸期の頃からの街路	景観・都市軸	烏帽子岩から愛宕山、大手先通りから一ノ鳥居や櫻山神社への景観	■都市空間の構成		大手先通り	<ul style="list-style-type: none">・両側 2m は滞留ゾーンとするなど、沿道店舗の利活用を想定した構成とし、ヒューマンスケールの賑わいが感じられる街路空間を形成する。・街区建物は、セットバックや植栽配置など、街路景観を形作るための積極的な機能更新を促す。	<div><table><tr><th colspan="2">■エリアの特徴</th></tr><tr><td>自然</td><td></td></tr><tr><td>歴史</td><td>江戸期の頃からの街路</td></tr><tr><td>景観・都市軸</td><td>烏帽子岩から愛宕山、大手先通りから一ノ鳥居や櫻山神社への景観</td></tr></table></div> <div><table><tr><th colspan="2">■都市空間の構成</th></tr><tr><td>大手先通り</td><td><ul style="list-style-type: none">・両側 2m は滞留ゾーンとするなど、沿道店舗の利活用を想定した構成とし、ヒューマンスケールの賑わいが感じられる街路空間を形成する。・街区建物は、セットバックや植栽配置など、街路景観を形作るための積極的な機能更新を促す。</td></tr></table><div></div></div>	■エリアの特徴		自然		歴史	江戸期の頃からの街路	景観・都市軸	烏帽子岩から愛宕山、大手先通りから一ノ鳥居や櫻山神社への景観	■都市空間の構成		大手先通り	<ul style="list-style-type: none">・両側 2m は滞留ゾーンとするなど、沿道店舗の利活用を想定した構成とし、ヒューマンスケールの賑わいが感じられる街路空間を形成する。・街区建物は、セットバックや植栽配置など、街路景観を形作るための積極的な機能更新を促す。
■エリアの特徴																									
自然																									
歴史	江戸期の頃からの街路																								
景観・都市軸	烏帽子岩から愛宕山、大手先通りから一ノ鳥居や櫻山神社への景観																								
■都市空間の構成																									
大手先通り	<ul style="list-style-type: none">・両側 2m は滞留ゾーンとするなど、沿道店舗の利活用を想定した構成とし、ヒューマンスケールの賑わいが感じられる街路空間を形成する。・街区建物は、セットバックや植栽配置など、街路景観を形作るための積極的な機能更新を促す。																								
■エリアの特徴																									
自然																									
歴史	江戸期の頃からの街路																								
景観・都市軸	烏帽子岩から愛宕山、大手先通りから一ノ鳥居や櫻山神社への景観																								
■都市空間の構成																									
大手先通り	<ul style="list-style-type: none">・両側 2m は滞留ゾーンとするなど、沿道店舗の利活用を想定した構成とし、ヒューマンスケールの賑わいが感じられる街路空間を形成する。・街区建物は、セットバックや植栽配置など、街路景観を形作るための積極的な機能更新を促す。																								

新 内丸プラン（内丸地区再整備基本計画）基本方針（案）P62	旧 内丸プラン（内丸地区再整備基本計画）基本方針（素案）P61	備考
4）4つの大街区 貫通路が張り巡らされた多孔質な都市空間	4）4つの大街区 貫通路が張り巡らされた多孔質な都市空間	方位の追記。 ※赤枠部は追記を示す。
		
■都市空間の構成	■都市空間の構成	
北西街区	北西街区	
<ul style="list-style-type: none">中央通りから本町通りへ街区を貫通するオープンスペースを確保する。建築は低層部をセットバックする。外周道路を拡幅して集約駐車場を設ける。	<ul style="list-style-type: none">中央通りから本町通りへ街区を貫通するオープンスペースを確保する。建築は低層部をセットバックする。外周道路を拡幅して集約駐車場を設ける。	
北東街区	北東街区	
<ul style="list-style-type: none">中津川沿いに対して大きく空地を確保する。西側に寄せて建物を配置し、西側道路（自動車ネットワーク）から駐車場への引き込みを確保する。中央通り側や大手先通り側から中津川へ街区を貫通するオープンスペースを確保する。	<ul style="list-style-type: none">中津川沿いに対して大きく空地を確保する。西側に寄せて建物を配置し、西側道路（自動車ネットワーク）から駐車場への引き込みを確保する。	文言の調整。（「北東街区」の貫通路について追記。）
南西街区	南西街区	
<ul style="list-style-type: none">大通・菜園地区から中央通りへの通り抜け動線を確保する。建築は多孔質化＋ピロティを設け、盛岡城跡へのスカイラインも考慮する。東大通りを改修して亀ヶ池を復元し、御田屋清水の交差点にはオープンスペースを確保する。	<ul style="list-style-type: none">大通・菜園地区から中央通りへの通り抜け動線を確保する。建築は多孔質化＋ピロティを設け、盛岡城跡へのスカイラインも考慮する。東大通りを改修して亀ヶ池を復元し、御田屋清水の交差点にはオープンスペースを確保する。	
南東街区	南東街区	
<ul style="list-style-type: none">中の橋への園路のような街路を整備し、河南地区への対流を促す。	<ul style="list-style-type: none">中の橋への園路のような街路を整備し、河南地区への対流を促す。	文言の調整。
